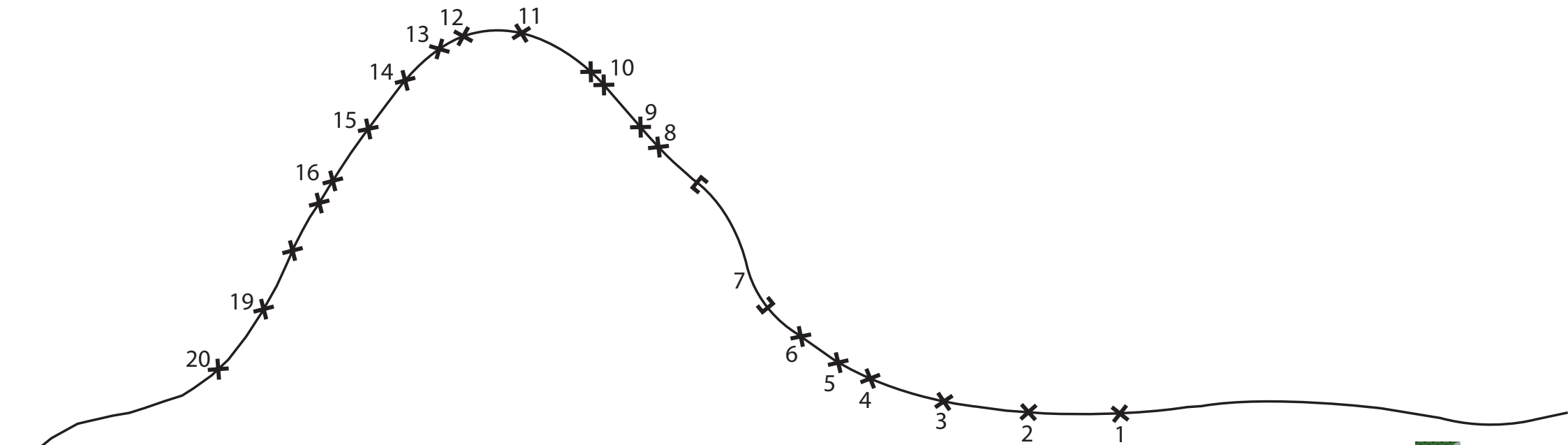


OPSAMLING

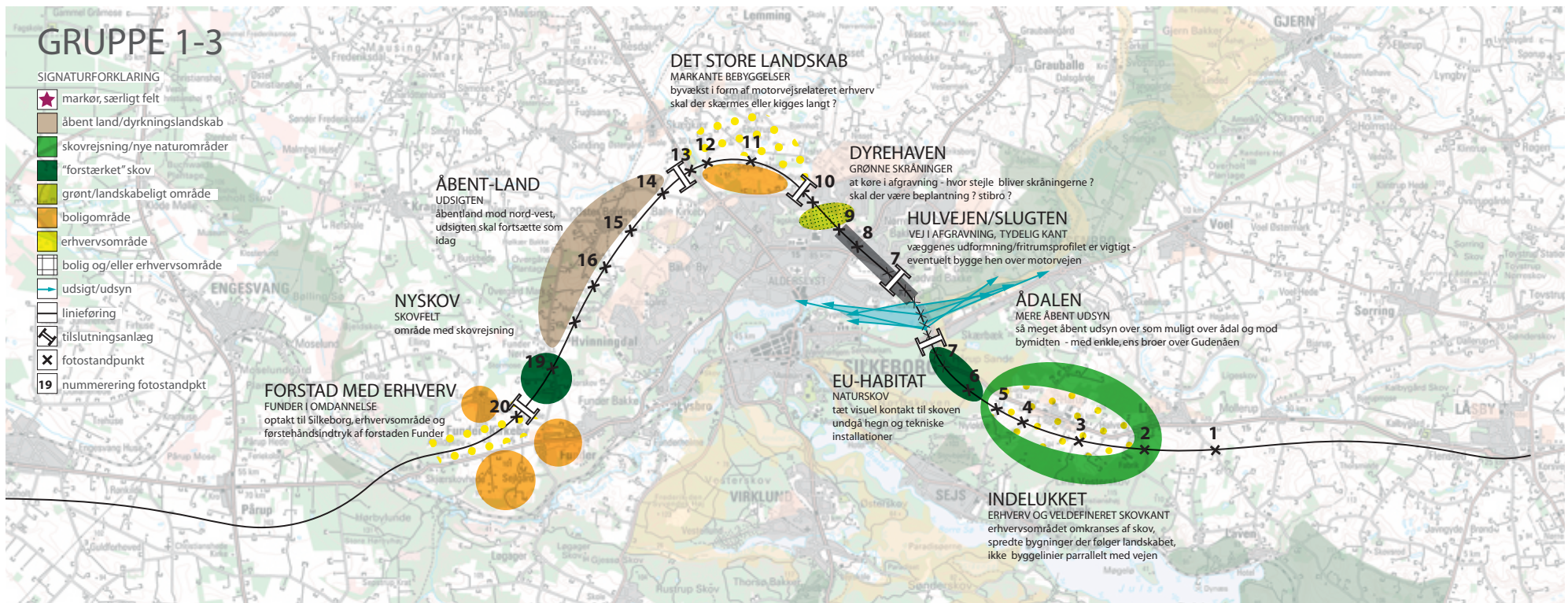
WORKSHOP 1 20.02.2008

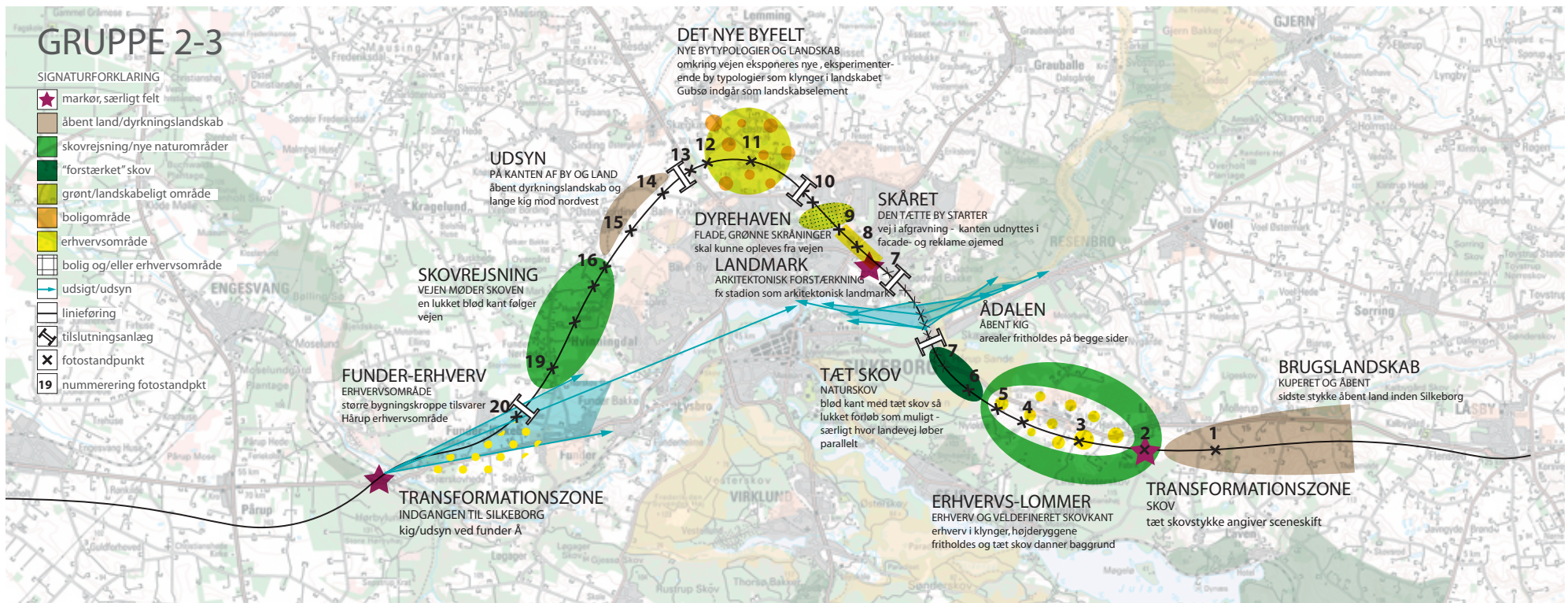
PLAN_09

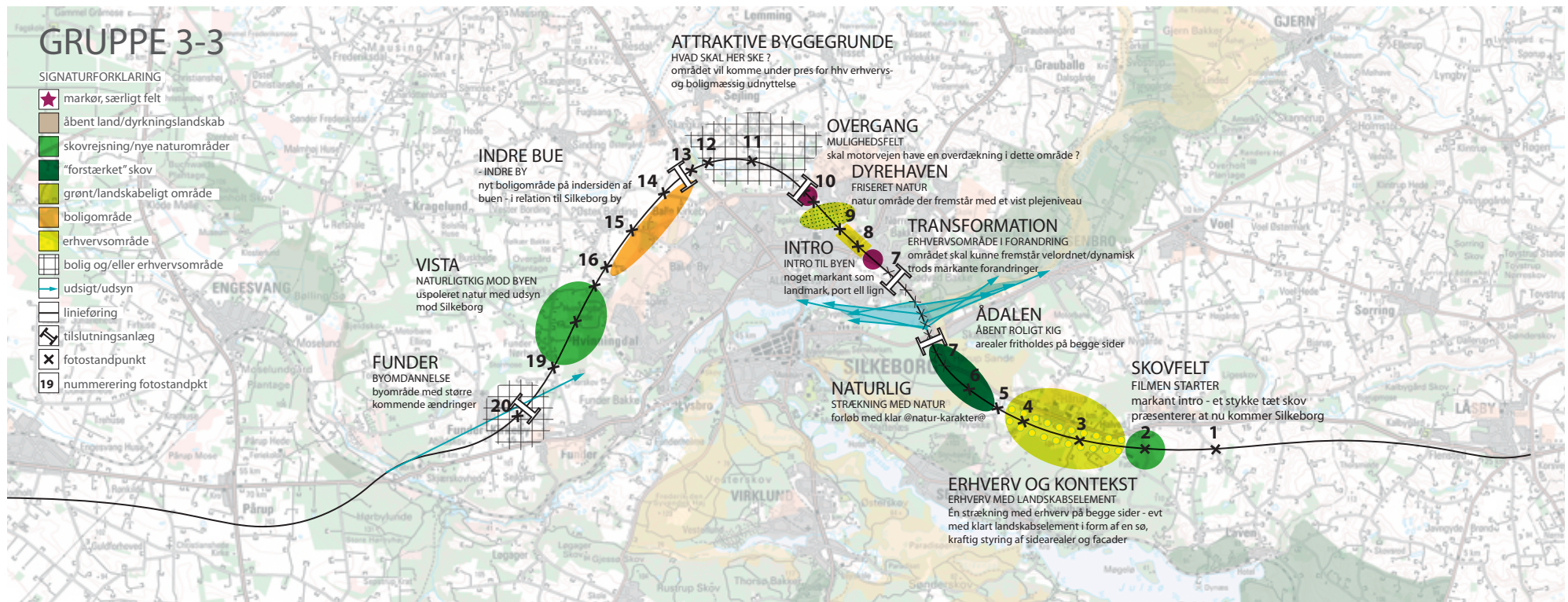
MELLEMLAND



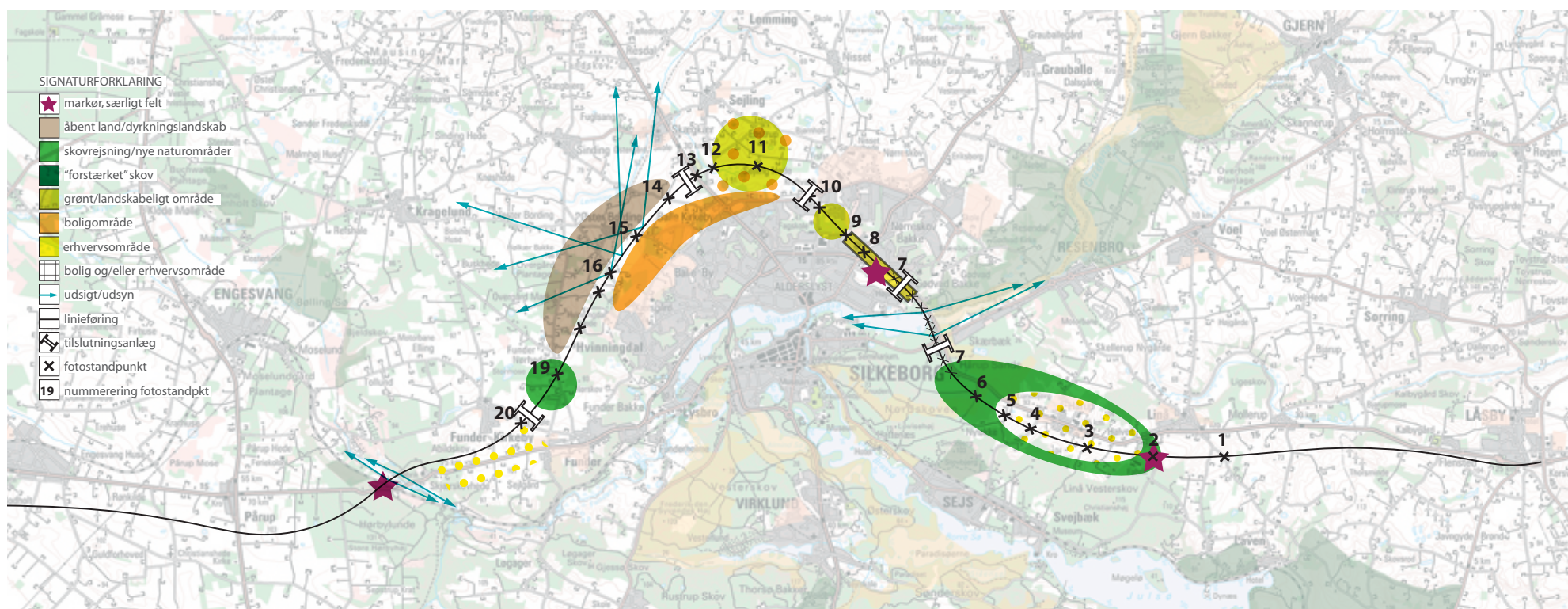
loller &
ronborg



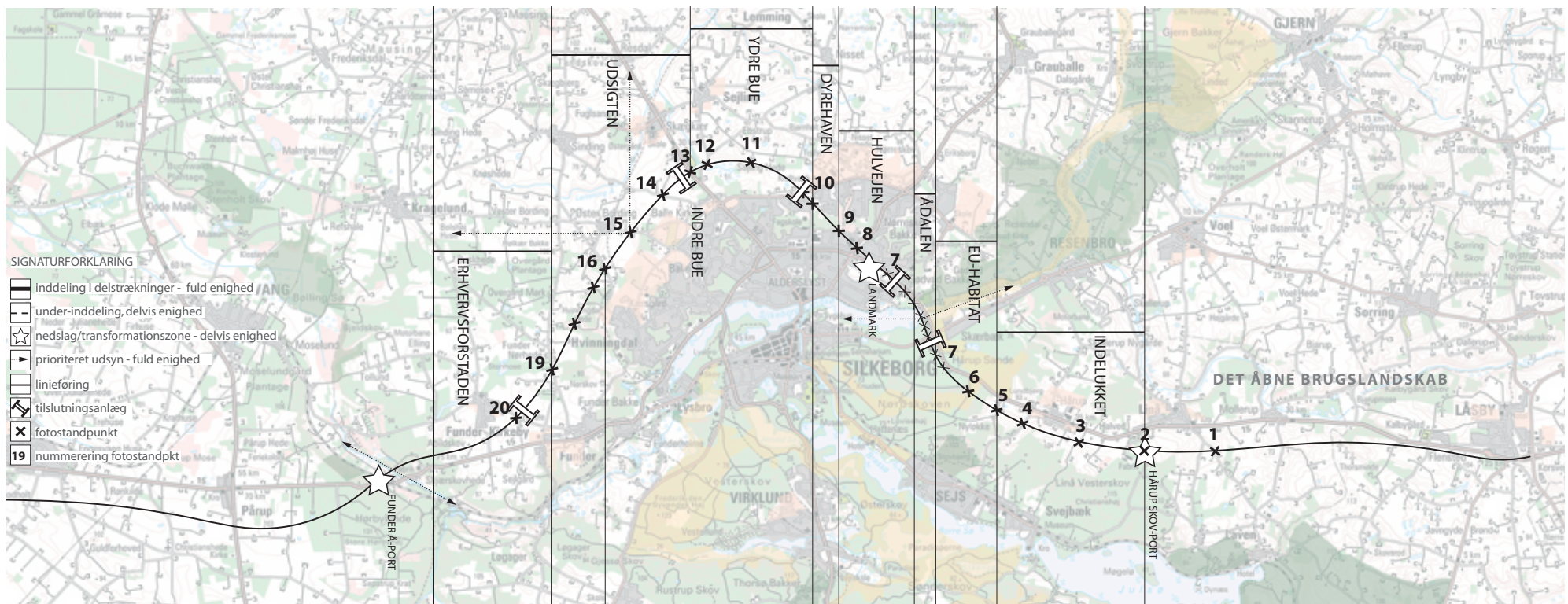




SAMSTILLINGSKORT GRUPPE 1+2+3



SAMSTILLINGSKORT GRUPPE 1+2+3



NEDSLAG

| | | | |
|----------------------|--|--|---|
| UDDYB. UDSAGN | FUNDER Å-PORT Å + UDSYN prioriteret kig mod Silkeborg over åen, transformationszone | LANDMARK MARKANT ARKITEKTUR et bygnings-landmark til markering af Silkeborg | HÅRUP SKOVPORT SKOVFELT ét mindre skovområde - indikerer ankomst til Silkeborg |
|----------------------|--|--|---|

DELSTRÆKNINGER

| | ERHVERVSFORSTADEN | NYSKOV | UDSIGTEN | BUEN | DYREHAVEN | HULVEJEN | ÅDALEN | EU-HABITAT | INDELUKKET |
|--------------------------------|--|--------|---|---|--|---|---|---|--|
| SAMLEDE UDSAGN GR 1-2-3 | ERHVERV + FORSTAD Funder i omdannelse | | LANDBRUG + NATUR nordligt, ydre område fortsat åbent land | BEBYGGELSE + NATUR ydre bue markante bebyggelser - erhverv i østlig del og boliger i vestlige del som tætte klynger i landskabet. | REKREATION+LANDSKAB plejet natur, grønne skrånninger, bro over landskabet | ERHVERV + STØTTEVÆG sanistål området vejens vægge bruges eksperimenterende - som facade-, reklame- 0.1. Erhvervsområdets bagsider vendes til forsider. OVER VEJ Bygninger ell andet kan gå hen over vejen | REKREATION + NATUR Gudenådalen øst kigget udover dalen opprioriteres 2 ENS BROER enkle, ens broer over ådalen | REKREATION + UDSYN Nordskoven | ERHVERV + LANDSKAB Hårup erhvervsomr. markante, velplacerede bygninger med udgangspunkt i landskab omkranset af skov |
| ANDRE FORSLAG | | | LANDBRUG + NATUR sydligt område skov- rejsning og bykant | INDRE BUE boliger i østlig del integreres i støjskærm, boliger i vestlig del som klynger i landskab, Gubsø bevares | | | | | |
| UDDYB. UDSAGN | optakt til silkeborg | | | Gubsø som landskabs- element, det grønne trækkes mod nord i ydre bue. Boligklynger vest forsø adskilles af grønne bånd | | område i forandring - skal også fungere i transformationsprocessen, udformning af vægge/fritrumsprofil er meget vigtigt | kigget udover dalen forbedres, mere land fritholdes | så naturlig som muligt, undgå hegn og tekniske installationer tæt visuel kontakt træer så tæt på vej som muligt | ERHVERV + LANDSKAB placering af bygninger til diskussion - oppe eller nedenfor bakker eller langs vejen ? |

LÆNGDEPROFIL OG UDSYN FRA VEJRUN

