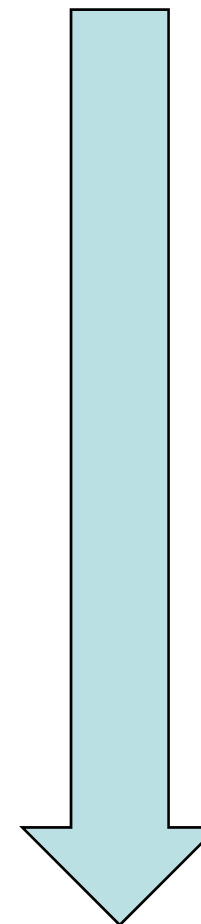


# STATIONSZONEN

---

## PLANLÆGNINGEN

- **Visionsmøde**
- **Interessentmøder**
- **Analyser**
- **Fortætningsstrategi**
- **Mobilitetsstrategi**
- **Byrumsplan**
- **Helhedsplan**
- **1. Lokalplan**
- **Kommuneplan 2009**



# STATIONSZONEN

---



## **FORTÆTNINGSSTRATEGI**

**Beskrivelser af byrum og bygninger nødvendige for livet i bydelen.**

**Oplæg til en disponering af områdets funktioner og en programmering af bygningsvolumenerne.**

## **MOBILITETSSTRATEGI**

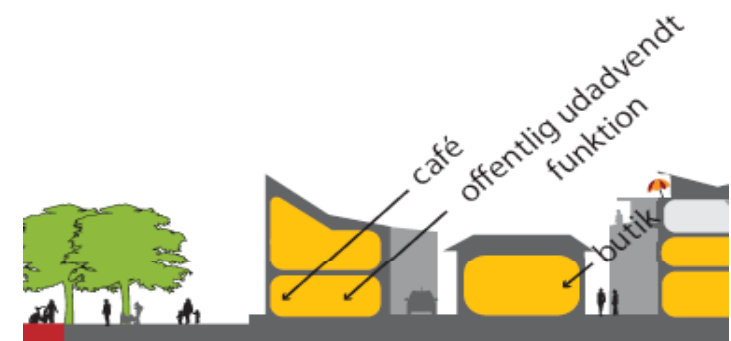
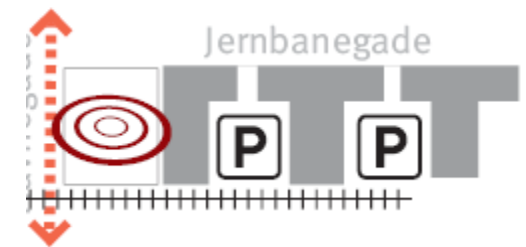
**Strategi for hvilke tiltag der kan "skubbe" balanceforholdet mellem byggeri og trafik. Afdække trafikens kapacitetsgrænser kontra nyt byggeri.**

**Indsatser der kan ændre trafikbilledet.**

# STATIONSZONEN

## BYRUMSPLAN

- Byrums placeringen,
- byrummenes samspil med bygningernes volumen og placering
- Fremtidige flowlinjer for mennesker, cykler og øvrig trafik
- Baseret på fortætningsstrategien og byrumsanalyserne.
- Udgangspunkt for helhedsplan
- Operationel



stationsplads

gl. stationsbygning

# STATIONSZONEN

---



## HELHEDSPLAN

Byrumsplanen, trafikkonsekvenser, dialog om konkrete projekter, etapeinddelingen

Udgangspunkt for de efterfølgende lokalplaner

## 1. LOKALPLAN

Arbejdet igangsættes efterår 2008

## KOMMUNEPLAN 2009

Vedtages sommer 2009

# STATIONSZONEN

---



## NÆSTE INTERESSENTMØDE

**Input til byrumsplanen**

**Inden udformningen af helhedsplanen**

**Efter sommerferien 2008**