

# Byplan møde

Tværkommunalt samarbejde i  
Vestegnssamarbejdet  
v/ formand Ole Bjørstorp

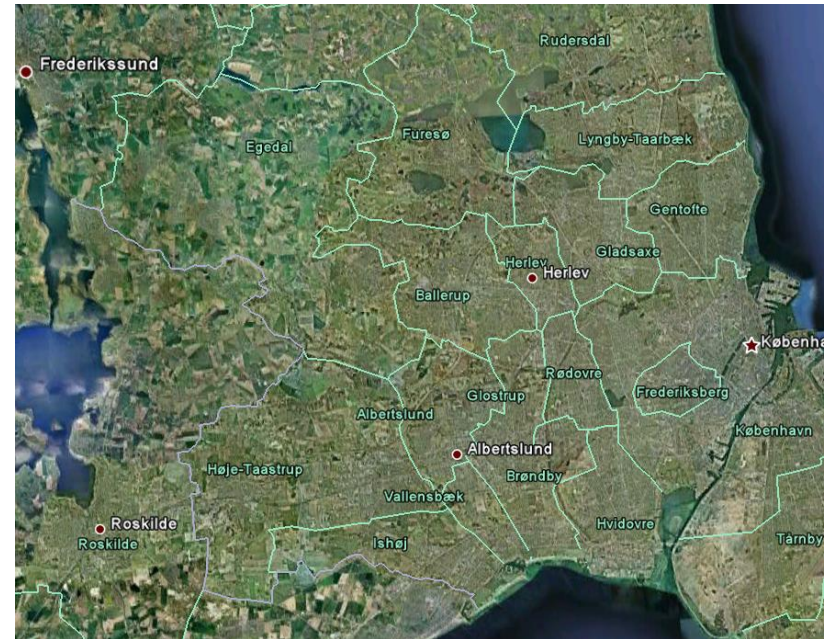
## HOVEDSTADENS VESTEGN



### SIGNATURFORKLARING

KOMMUNE	Hotel/vandrehjem	Motorvej/primærvej	Bykerne
By/bebyggelse	Camping	Sekundærvej	Skov/rekreativt område
BYDEL	Havn	Grøft/vandløb	Sø/hav
NATUROMRÅDE	Badestrand	S-tog	
TOGSTATION	Regional/andre tog		
	Turistinformation		

- **Ca. 215.000 indbyggere**
- **godt 19 % med anden etnisk baggrund end dansk** – mod knap 9 % på landsplan
- **109.000 personer** i arbejdsstyrken
- **Et højt erhvervsfagligt uddannelsesniveau** – men generelt lavt uddannelsesniveau på de videregående uddannelser
- **180.000 pendlere** – kommunegrænser bliver mindre vigtige
- **137.000 arbejdspladser** – forholdsvis stor koncentration af traditionel industri, lager, engros handel, logistik og transport



- Etablering af Planforum i 2006
- Fælles erhvervsstrategi
- Høringssvar til Landsplandirektiver og Landsplanredegørelser
- Plan09 projektet
  - ErhvervsTopmøde
  - Fælles udviklingsperspektiv
- Planlægning af det åbne land
  - Vision, strategier og handlingsplaner
  - Fælles retningslinjer
  - Oplevelsesværdikortlægning
- Fælles kulturtiltag
  - Vestegnsruten
  - Naturens Dag

## Strategi for udvikling af erhvervsområderne på Vestegnen





Sep. 2006

## Fingerplan 2007 Landsplandirektiv for hovedstadsområdets planlægning



- Fokus på erhvervslivets rammer
  - Beskæftigelse
  - Uddannelse
  - Trafik
  - Erhvervsområderne
  - Kultur
- Dialog med erhvervsledere
- Afstemning om emnerne
- Arbejdsgrupper og fælles udviklingsperspektiv til kommuneplanstrategierne
- Konkrete resultater:
  - Samarbejde om Letbanen
  - Samarbejde om Ring 5
  - Et kulturinvesteringsråd
  - En fælles indsats for uddannelse
  - Dialog om erhvervsområderne



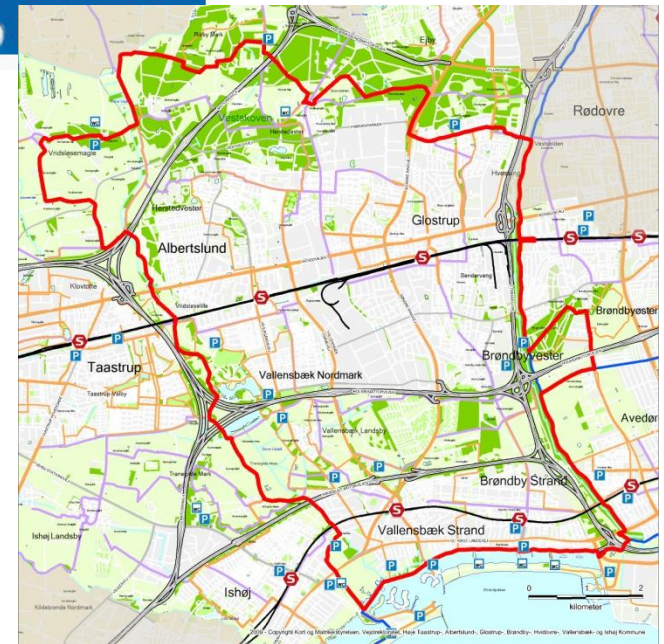
- Med kommunalreformen – kommunerne får det åbne land
- Til kommuneplan 2009: Oversættelse af regionplanens retningslinjer
- Fælles udviklingsperspektiv
  - Visioner for det åbne land
  - Strategi og handlingsplan
- Oplevelsesværdikortlægning for det åbne land på Vestegnen
  - Natur og friluftsmuligheder
  - Tilgængelighed
  - Input til anden planlægning



# Vestegnsruten

- Sammenhængende rute gennem de syv kommuner med maraton distance
- Brande som samlet område
- Skabe mulighed for nye oplevelser og motion
- Aktiviteter:
  - Store Cykeldag
  - Socialt maraton

Vestegns-  
ruten



Forankring hele vejen igennem systemet

Mål og meningsfuldhed i samarbejdet

Høj professionalisme i arbejdet

Vis grad af forpligtende samarbejde

Vis fleksibilitet med frihedsgrader

Sikre fagligt miljø for medarbejdere



# Byplan møde

Tak for ordet!