



Odsherred

- Det naturlige fællesskab





Indhold

1. Mød Odsherred
2. Turismens betydning for Odsherred
3. Planloven og Odsherred

Odsherred

ODSHERRED
KOMMUNE



33.000 indbyggere
27.000 sommerhuse
13.000 helårsboliger
150.000 sommergæster
170 km kyst





ODSHERRED
KOMMUNE



- NKT Cables
- Lundbeck
- DPA Microphones
- Flux
- Poul Johansen Maskiner
- Håndværkere





Hvem er vi?

33.000 indbyggere (steget siden 2013)

26 procent over 65 år

Lav uddannelsesfrekvens

13 lokalsamfund





Turismens betydning for Odsherred





Turismens betydning

ODSHERRED
KOMMUNE



	Mio. kr.
Samlet forbrug (<i>ej håndværk</i>)	1.241
- Ferie	1.178
- Forretning	64

Et sommerhus = en borger i detailhandel.

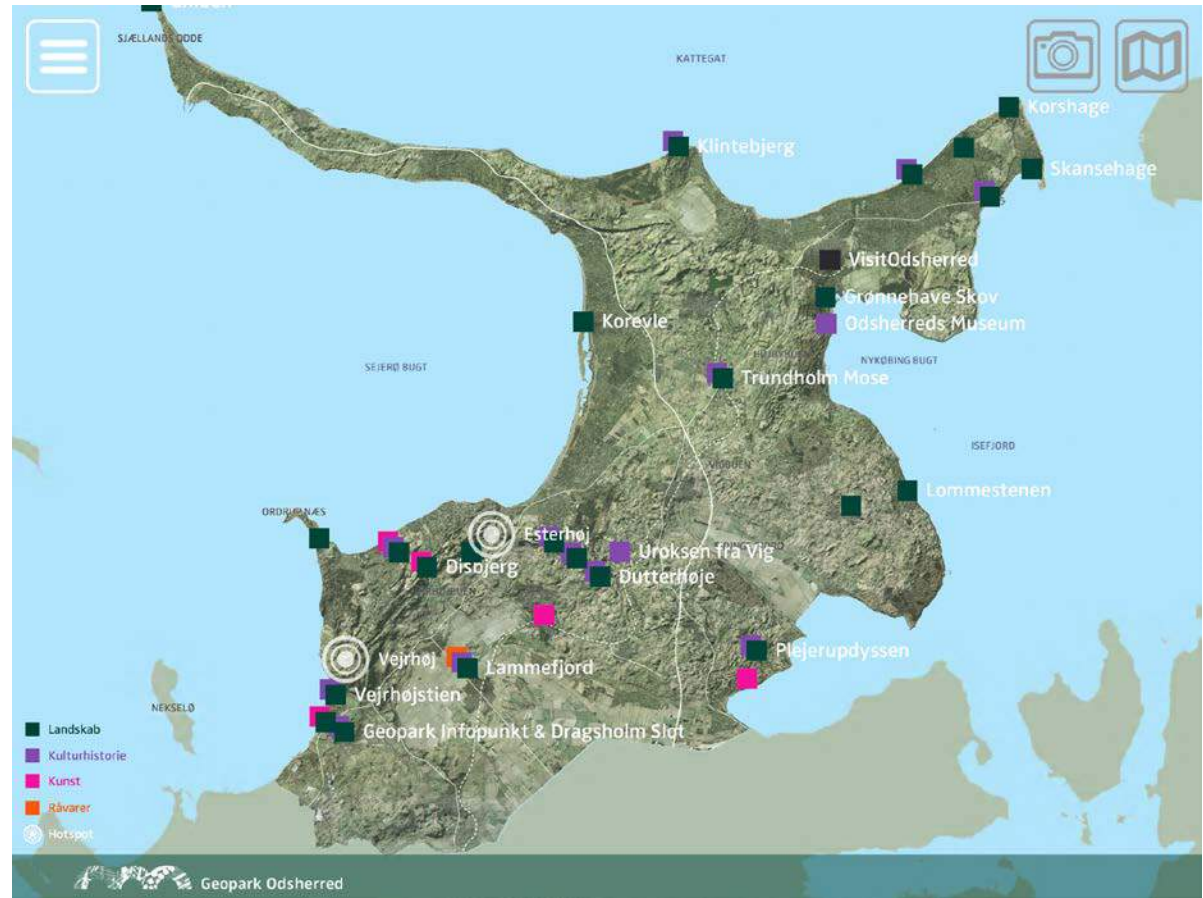
Kun omkring 1100 sommerhuse udlejes!

*Højeste turismeforbrug i Region Sjælland
- både absolut og relativt*



Turisme og sommerhusgæster:

- Afgørende i Odsherred Kommune!
- Stedbunden vækst
- UNESCO Geopark
- Fødevarer
- Sommerhusejerne skal Besøge os "lidt" mere.





Geopark Odsherred

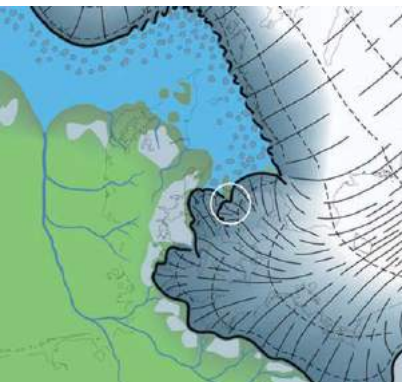


Geopark Odsherred

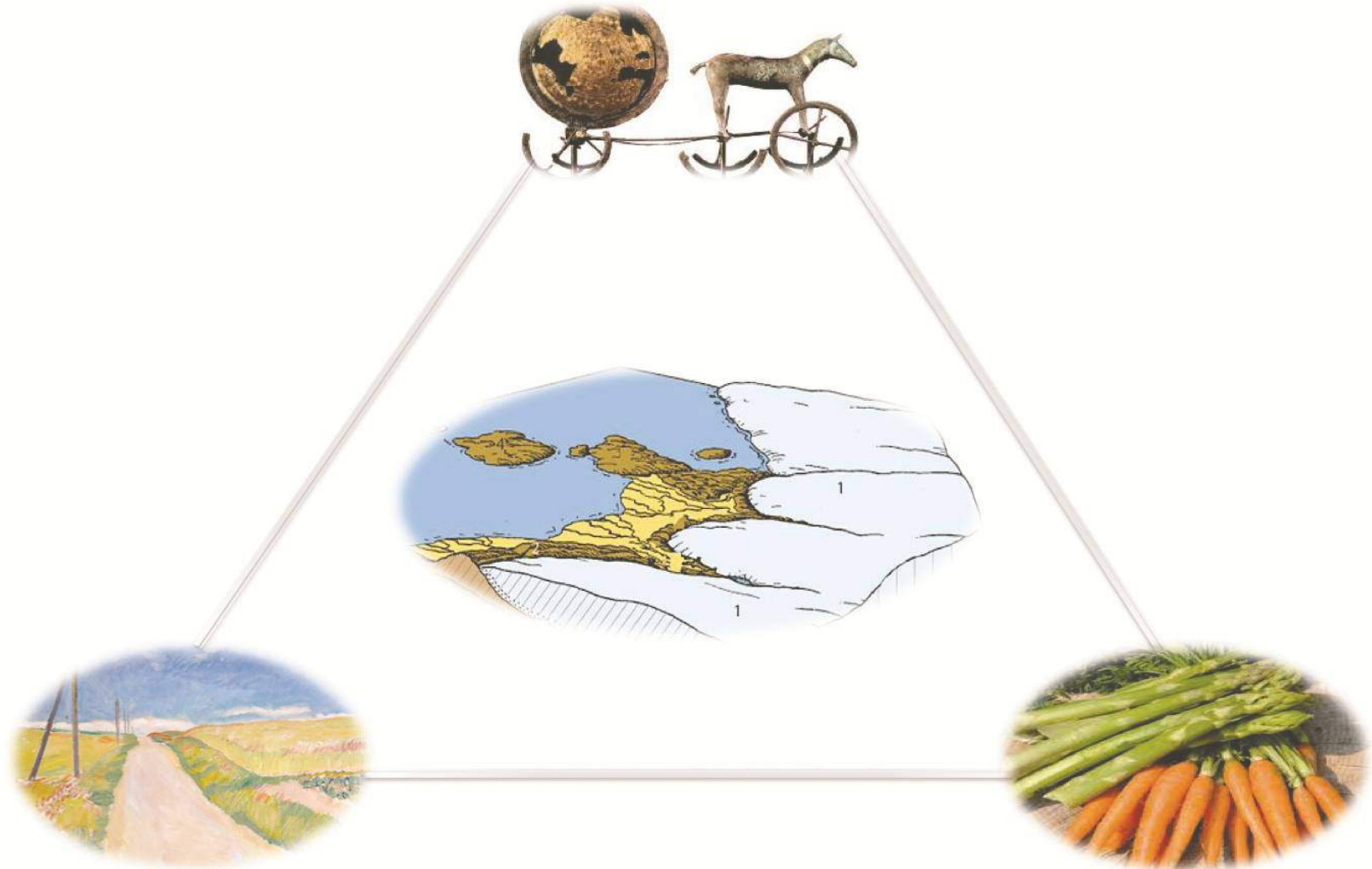
Istidslandskabet og geologien
Solvognen og kulturhistorien
Odsherredsmalerne og kunsten
Lammefjorden og fødevarerne

En UNESCO Geopark:

- Et UNESCO program 120 i verden, en i Danmark
- En geopark er et afgrænset område med en *unik* geologi.
- Geoparken er fortællingen om geologiens særlige betydning for et område/en egns udvikling.
- Forudsætningen for godkendelse af en geopark kræver involvering og inddragelse af lokalbefolkningen, forskning og oplysning.



*Sammenhængen mellem landskabet, kulturhistorien,
kunsten og råvarerne er det unikke ved Geopark
Odsherred*



*Geoparken giver Odsherred en ny identitet og skaber sammenhæng mellem nutid og fortid.
Vi bygger vores vækst og fremtid i respekt for de stedbundne ressourcer.*



1. Planloven og Odsherred



Geopark Odsherred

👉 □ Pensionister i Sommerhuset
(Bygningsreglement 🗨 □)

🗨 □ 6000 nye sommerhuse

🗨 □ Ophævelse af
sommerhusregel

👉 □ Ingen badelande

👉 □ Plads til smarte løsninger

