

**Borgernes holdning til åbent land
og grønne områder – I Århus og
på landsplan**

Århus Kommune

26. marts 2007

Indholdsfortegnelse

1	Indledning og sammenfatning.....	4
1.1	Resumé	4
2	Brug og værdisætning af det åbne land grønne områder.....	6
2.1	Afstand til grønne områder	6
2.2	Færden i grønne områder	9
2.3	Kvalitetskriterier ved de grønne områder	17
2.4	Pasningshensyn i forhold til de grønne områder	21
2.4.1	Pasningshensyn for parker	21
2.4.2	Pasningshensyn for skove	23
2.4.3	Pasningshensyn for naturområder	24
2.5	Gener ved benyttelsen af grønne områder	25
2.6	Informationskilder om grønne områder.....	26
2.6.1	Natur & Miljøs hjemmeside.....	26
2.6.2	Informationskilder.....	29
3	Metode.....	32



1 Indledning og sammenfatning

1.1 Resumé

Undersøgelsen afdækker Århus Kommunes borgeres brug og værdisætning af grønne områder og deres holdning til grønne områder og det åbne land på en række parametre som afstand til grønne områder, færden i grønne områder samt en vurdering og prioritering af de grønne områder. Ligeledes sammenlignes med holdningen hertil på landsplan og forskellen på svarfordelingerne de to undersøgelser imellem afdækkes.

Undersøgelsen består af en webbaseret spørgeskemaundersøgelse blandt 1.373 af Århus Kommunes borgere og 1.000 borgere fra hele landet.

Overordnet viser undersøgelsen:

- Århus borgere bor længere fra grønne områder end borgere i hele landet, men de har samme udprægede oplevelse af, at have nærhed til grønne områder, som danskere samlet set.
- 95 % af borgerne i Århus Kommune anser Århus, som en grøn kommune.
- Mere end 9 ud af 10 af borgerne i Århus Kommune færdes oftest i grønne områder indenfor Århus Kommune.
- "Det lokale område" og "Marselisborgskovene" er de hyppigst brugte områder, mens grundene til, at man færdes i de grønne områder oftest er at "opleve naturen" samt "få motion eller dyrke idræt".
- Både Århus borgere og borgere på landsplan vurderer, at det vigtigste karakteristika ved de grønne områder er, at de er smukke, stille og fredfyldte samt fri for støj, mens kvaliteten, afstanden og tilgængeligheden for begge grupper har størst betydning for, hvor ofte man benytter sig af de grønne områder.
- Borgere i Århus Kommune angiver i højere grad end borgerne på landsplan, at tilstedeværelsen af faciliteter i naturen har betydning for deres benyttelse af de grønne områder, end borgere på landsplan.
- Borgere i Århus Kommune og på landsplan angiver de samme gener når de færdes i de grønne områder. Det drejer sig om Motorkøretøjer, Støj, Løse hunde samt for mange gæster
- Hver 5. borger i Århus Kommune kender til Natur og Miljø hjemmeside, og vurderer den samlet set som god. Omkring hver 3. borger i kommunen benytter sig af andre informationskilder til at finde information om de grønne områder i Århus Kommune.
- 1/3 af borgerne i Århus Kommune er interesseret i en dynamisk hjemmeside, hvor man selv kan lægge oplevelser og viden ind, samt læse andres. indlæg.



2 Brug og værdisætning af det åbne land grønne områder

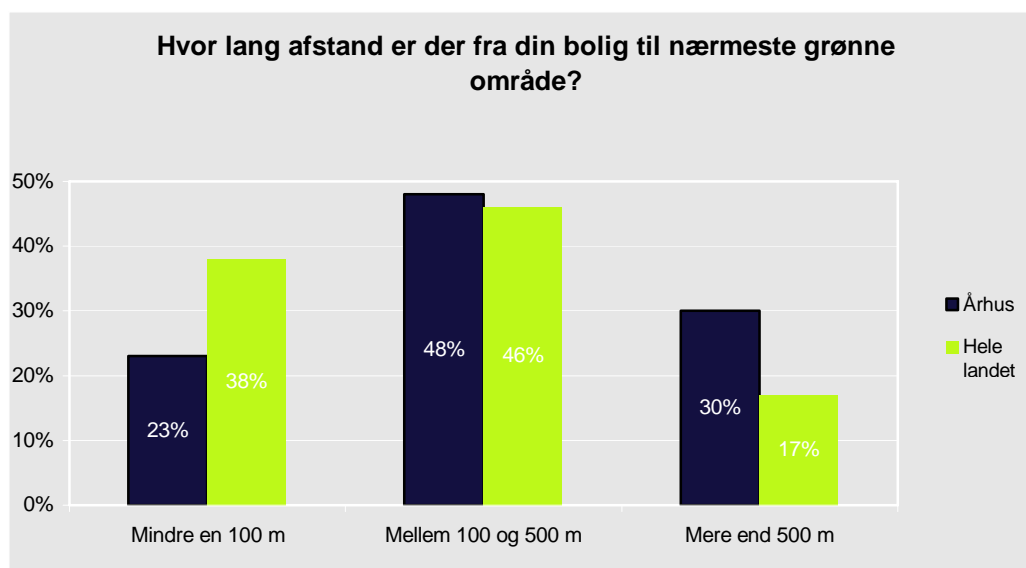
I nedenstående analyseafsnit sættes der fokus på brugen og værdisætningen af grønne områder blandt Århus Kommunes borgere. Hvor det er meningsfuldt og har relevans foretages sammenligninger med tilsvarende forhold på landsplan.

2.1 Afstand til grønne områder

I dette afsnit ses der nærmere på afstanden til grønne områder for såvel Århus Kommunes borgere som borgere i hele landet. Mere specifikt vil de nedenstående figurer belyse hvor lang afstand borgerne har fra egen bolig til grønne områder og om man har adgang til egen have, hhv. kolonihave og om man vurderer at ens lokalområde er forsynet med grønne områder.

Figur 1 nedenfor illustrerer, hvor lang afstand hhv. de århusianske borgere og borgerne på landsplan har til nærmeste grønne område.

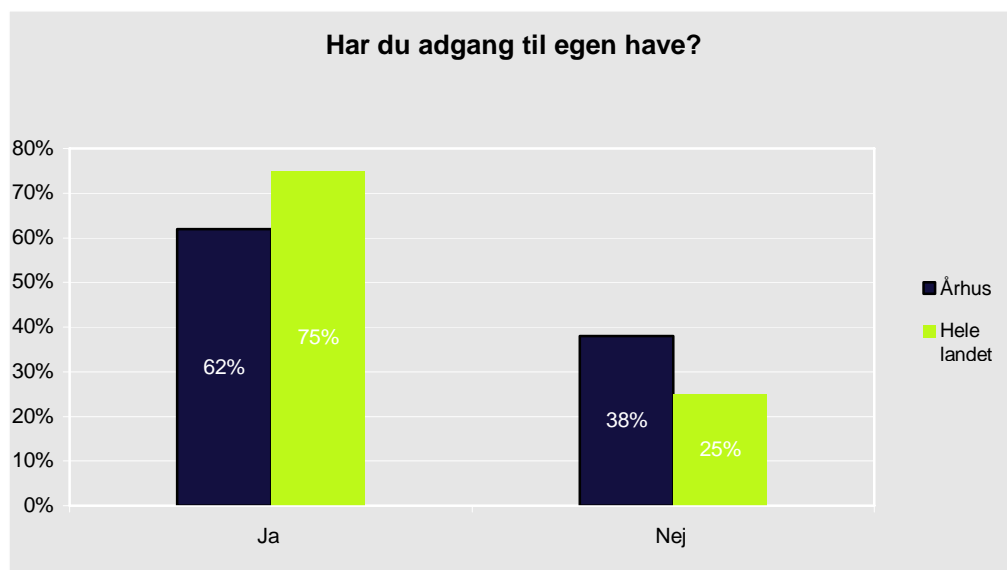
Figur 1: Afstanden til nærmeste grønne område



Figuren viser, at knap hver fjerde borger i Århus Kommune bor under 100 meter fra grønne områder (23 %), mens det gælder for ca. 4 ud af 10 af borgerne på landsplan (38 %). Stort set lige mange i Århus og på landsplan vurderer, at de bor mellem 100 og 500 meter fra grønne områder. Følgelig har en større andel af borgerne i Århus mere end 500 meter til nærmeste grønne områder. Århus borgerne bor med andre ord længere væk fra grønne områder end tilfældet er på landsplan.

I figur 2 ses det, hvor stor en andel af borgerne i Århus Kommune, hhv. på landsplan, der har adgang til egen have.

Figur 2: Adgang til egen have

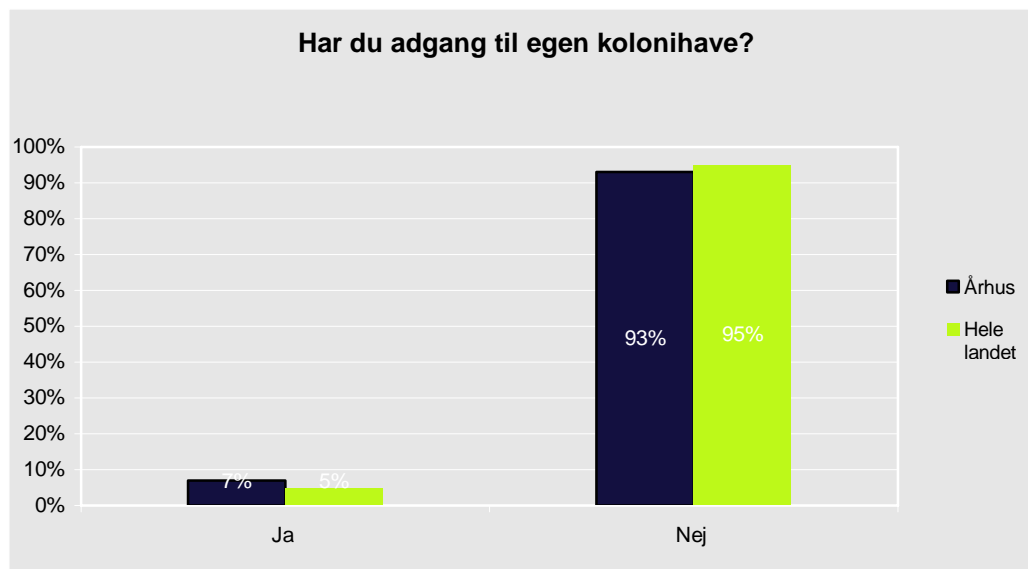


Figuren viser, at 62 % af borgerne i Århus Kommune har adgang til egen have, mens 75 % af borgere på landsplan angiver at dette er tilfældet.

I figur 3 nedenfor illustreres det ligeledes, hvor stor en andel af borgerne i Århus Kommune, hhv. på landsplan, der har adgang til egen kolonihave



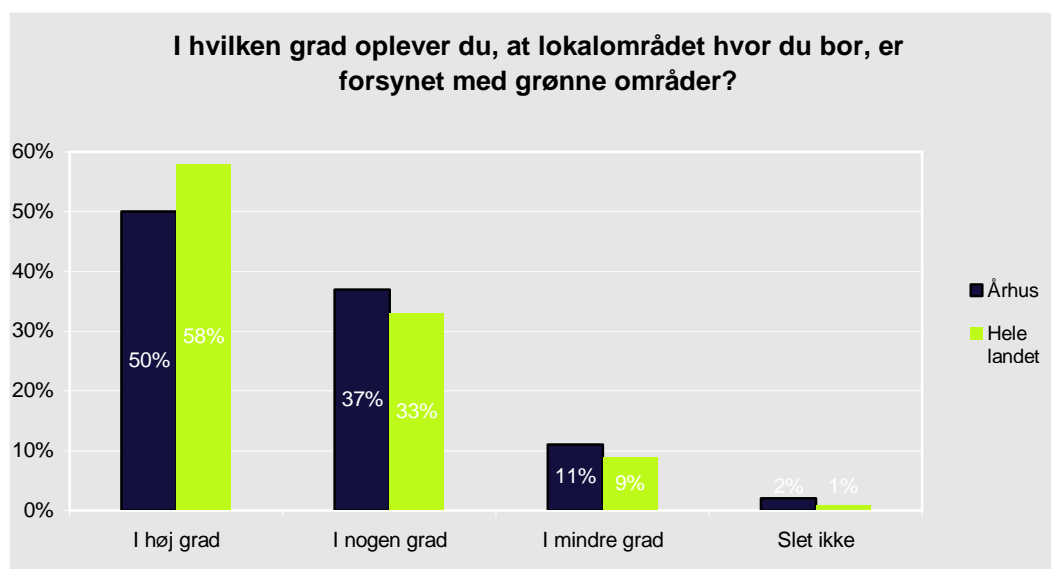
Figur 3: Adgang til egen kolonihave



Som det fremgår af figuren, er det hhv. 7 % af borgerne fra Århus Kommune og 5 % af borgerne på landsplan, som har adgang til egen kolonihave.

I figur 4 illustreres det, i hvilken grad Århus Kommunes borgere samt borgerne på landsplan vurderer, at deres lokalområde er forsynet med grønne områder.

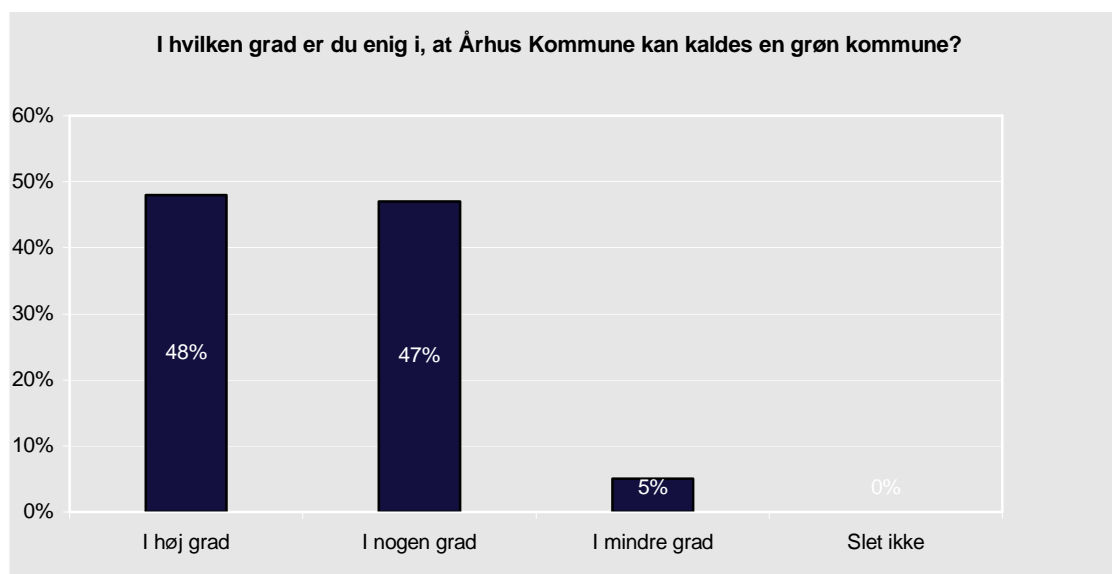
Figur 4: Grønne områder i lokalområdet



87 % af borgerne i Århus Kommune angiver, at de i høj eller nogen grad oplever at deres lokalområde er forsynet med grønne områder (hhv. 50 % & 37 %), mens svarfordelingen for borgere på landsplan er 91 % (hhv. 58 % og 33 %). Blandt de århusianske borgere og særligt på landsplan er der således en udbredt oplevelse af, at man bor tæt på grønne områder.

I den forbindelse er Århus borgerne specifikt blevet bedt om at vurdere, hvorvidt Århus Kommune kan kaldes en "grøn kommune". Figur 5 viser svarfordelingen på dette forhold.

Figur 5: Århus som en grøn kommune



95 % af borgerne i Århus Kommune vurderer, at kommunen kan gå under betegnelsen 'grøn kommune' (hhv. 48 % & 47 % i svarkategorierne "i høj grad" og "i nogen grad"). Dette stemmer godt overens med de århusianske borgeres vurdering i figur 4, hvor 87 % angiver, at de oplever, at de bor tæt på grønne områder.

2.2 Færden i grønne områder

I dette afsnit ses der nærmere på Århus borgernes færden i grønne områder. Nedenstående tabeller og figurer belyser, hvorvidt man som Århus borger færdes i grønne områder indenfor eller udenfor kommunen, hvor ofte man færdes i grønne områder samt hvorfor man vælger at benytte sig af grønne områder. Ligeledes ses der på aktiviteter og på hvilke måder borgerne i Århus Kommune primært anvender områderne, når de færdes i dem samt hvem de oftest færdes med. Ligesom det belyses, hvordan man transporterer sig til de grønne områder. Der foretages sammenligninger med billedet på landsplan på størstedelen af svarfordelingerne.



Tabel 1 viser, om man som Århus borger færdes i grønne områder, og om dette sker indenfor eller udenfor kommunen.

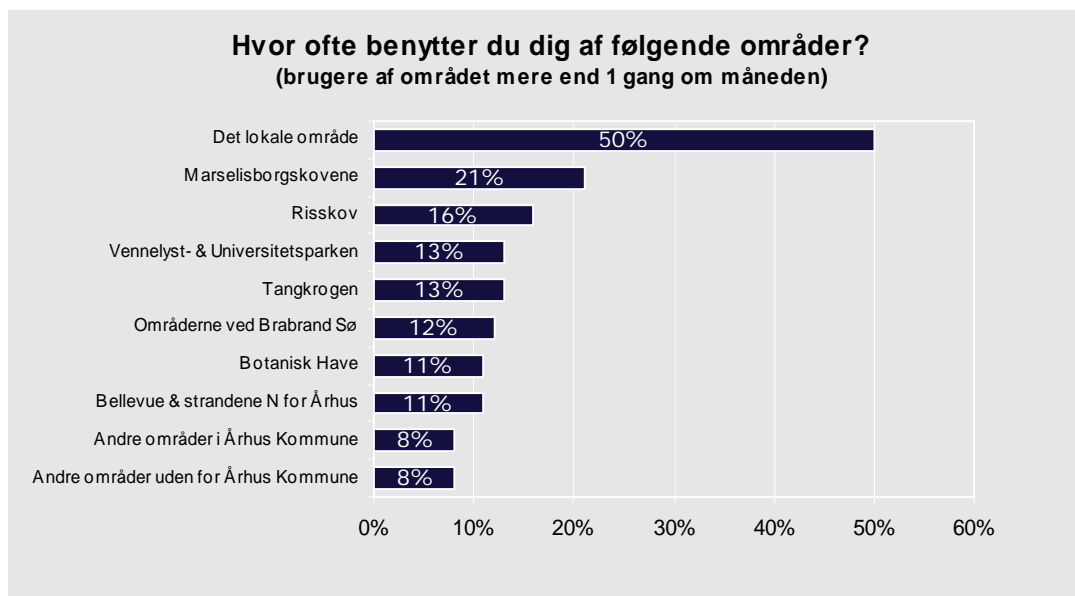
Tabel 1: Hvis du færdes i grønne områder, færdes du så oftest?

	Procentandel
Indenfor Århus Kommune	91 % (1243)
Udenfor Århus Kommune	8 % (104)
Jeg færdes sjældent eller aldrig i grønne områder	2 % (26)
Total	100 % (1373)

Således viser figuren, at hovedparten af Århus borgerne færdes i de grønne områder (99 %). Den største andel af borgerne angiver, at de færdes i grønne områder indenfor Århus Kommune (91 %), mens 8 % angiver at de oftest færdes i grønne områder udenfor Århus Kommune. 2 % (26 borgere), angiver at de sjældent eller aldrig færdes i grønne områder.

De Århus borgere, der færdes i grønne områder, indenfor, hhv. udenfor kommunen, er i undersøgelsen blevet spurgt til hyppigheden i deres benyttelse af en række udvalgte områder indenfor Århus Kommune. Nedenstående figur 6 viser andelen af borgere, der angiver, at de bruger pågældende område mere end 1 gang om måneden.

Figur 6: Hvor ofte benytter du dig af følgende områder?



Note: 6 grønne områder er udeladt i figuren grundet oversigtshensyn og lave svarrater, 1-2 %.



Som figur 6 illustrerer, er Århus borgerne mest tilbøjelige til at anvende deres lokale område. Således svarer 50 %, at de benytter deres lokale område mere end en gang om måneden. Det lokale områder efterfølges af "Marselisborgskovene" og "Risskov", som hhv. 21 % og 16 % angiver at de benytter mere end en gang om måneden. Områderne "Vennelyst- & Universitetsparken", "Tangkrogen", "Områderne ved Brabrand Sø" og "Botanisk Have" samt "Bellevue og strandene nord for Århus" er der hhv. en andel på 13, 12 og 11 % af borgerne i Århus Kommune, som benytter mere end en gang om måneden.

Yderligere analyse viser, at det er borgere i den ældste aldersgruppe (56 år eller derover), der er mest tilbøjelige til at benytte sig af følgende områder:

- "Marselisborgskovene og Fløjstrup Skov" (25 % i den ældste aldersgruppe bruger disse områder mere end 1 gang om måneden vs. 18 % i aldersgruppen 18-34 år).
- Områderne ved Brabrand Sø- og Årslev Engsø (19 % i den ældste aldersgruppe bruger disse områder mere end 1 gang om måneden vs. 9 % i aldersgruppen 18-34 år).

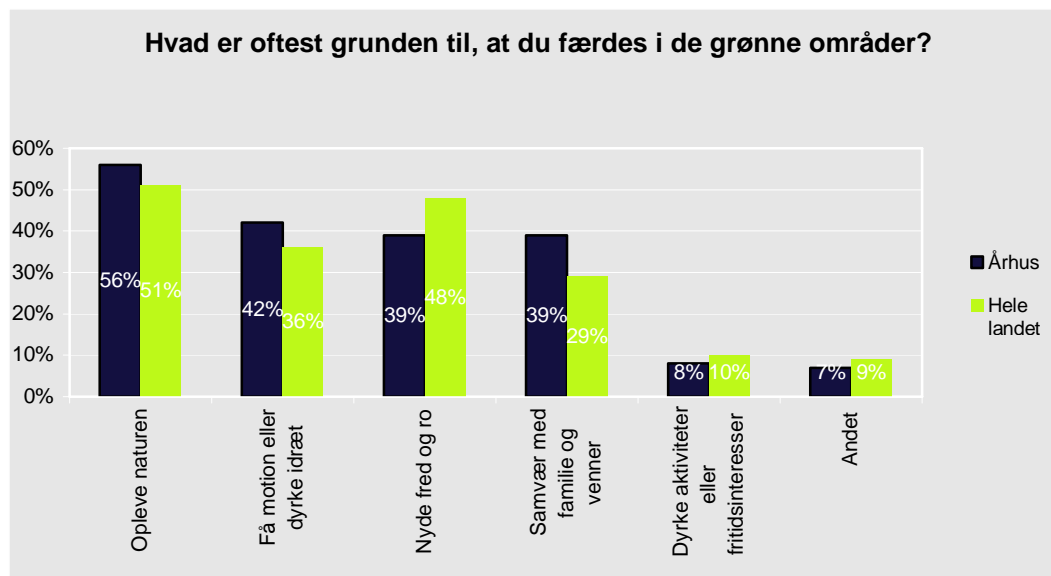
Derimod er borgerne i den yngste aldersgruppe mere tilbøjelige til at benytte sig af følgende områder:

- Botanisk Have (15 % i den yngste aldersgruppe bruger dette område mere end 1 gang om måneden vs. 10 % i den ældste aldersgruppe).
- Vennelystparken og Universitetsparken (20 % i den yngste aldersgruppe bruger disse områder mere end 1 gang om måneden vs. 9 % i den ældste aldersgruppe).

Adspurgt om grunden til, at man færdes i de grønne områder viser nedenstående figur 7 hhv. borgerne i Århus Kommune og borgene på landsplans svarangivelse.



Figur 7: Årsag til at man færdes i de grønne områder



Blandt de borgere i hhv. Århus Kommune og på landsplan der angiver, at de færdes i de grønne områder, angiver flest borgere i Århus Kommune, at grunden til at de oftest færdes i områderne er for at opleve naturen (56 %). Dette gør sig også gældende for borgerne på landsplan (51 %). Af andre væsentlige årsager til at færdes i de grønne områder angives årsagen at "få motion eller dyrke idræt" (42 % vs. 36 % på landsplan), "nyde fred og ro" (39 % vs. 48 % for på landsplan) samt "samvær med familie og venner" (39 % vs. 29 % på landsplan).

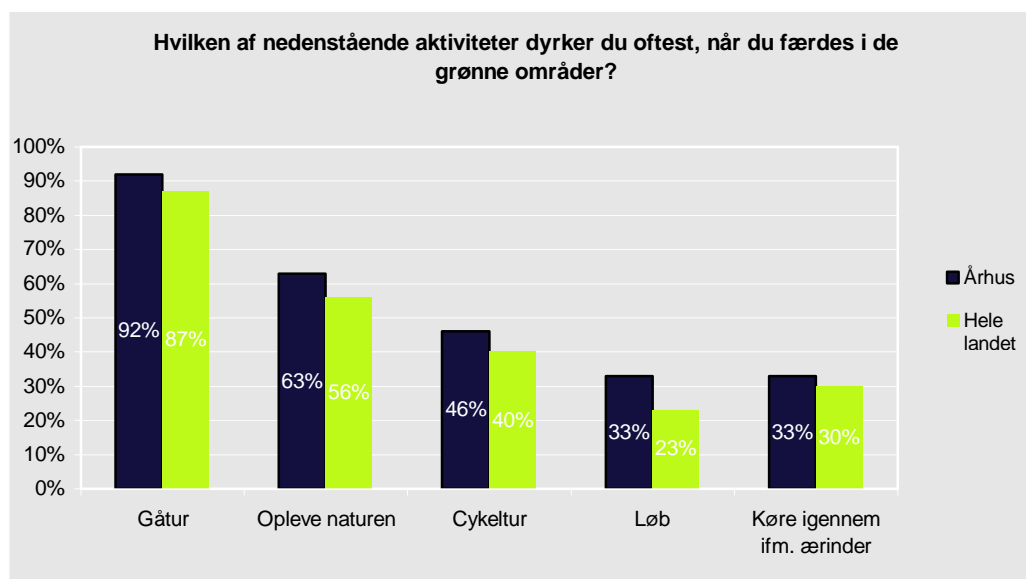
Yderligere analyser på svarfordelingerne i figur 7 viser, at Århus borgerne i den ældste aldersgruppe (56 år eller derover) primært fremhæver årsagen at "opleve naturen" (75 % vs. 42 i den yngste aldersgruppe 18-34 år). Århus borgerne i den yngste aldersgruppe fremhæver omvendt årsagen "samvær med familie og venner", som den primære (51 % vs. 21 % i den ældste aldersgruppe).

Denne nuancering i svarfordelingen på de oftest angivne årsager til at færdes i naturen findes også på landsplan (hhv. 61 % vs. 32 % i "opleve naturen" samt 51 % vs. 21 % i "samvær med familie og venner").

I figur 8 nedenfor fremgår det, hvilke 5 aktiviteter flest borgere i Århus Kommune angiver, som de dyrker i de grønne områder. Der sammenlignes med billedet på landsplan.



Figur 8: De fem mest dyrkede aktiviteter i grønne områder



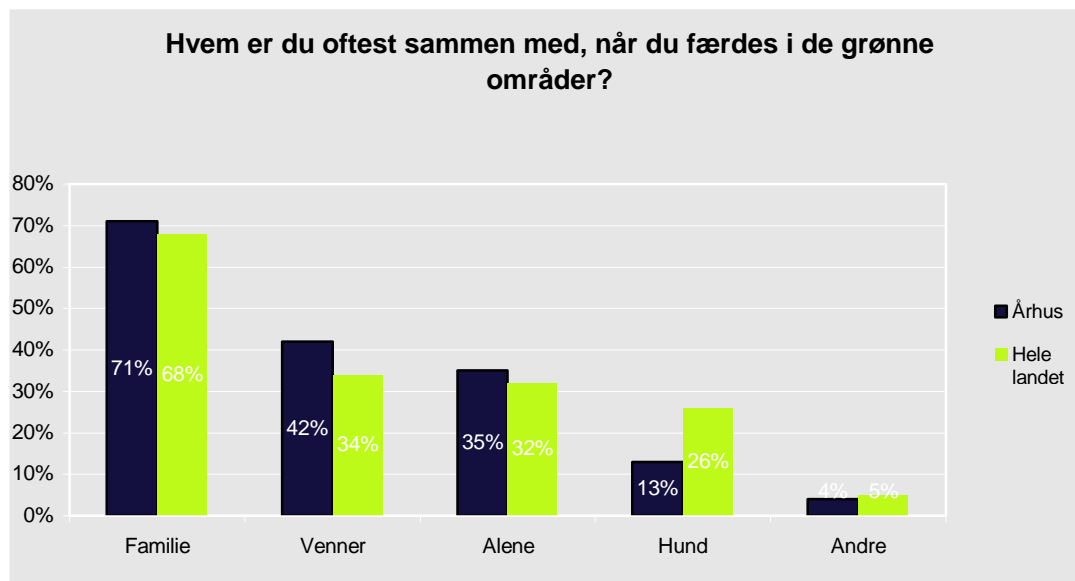
Når borgerne fra hhv. Århus Kommune og på landsplan færdes i de grønne områder, er det aktiviteten "Gåtur", der er den primære (hhv. 92 % & 85 %), mens andre foretrukne aktiviteter i de grønne områder omfatter "opleve naturen" (63 % & 56 %), "cykeltur" (46 % & 40 %), "løb" (33 % & 23 %) samt "køre igennem i forbindelse med ærinder" (33 % & 30 %).

Yderligere analyse viser også, at der er forskelle aldersgrupper imellem. Således er det den ældste aldersgruppe (56 år og derover) i Århus, der især "oplever naturen" (74 % vs. 56 % i den yngste gruppe). Omvendt dyrker de yngste Århus borgere (18-34 år) i langt højere grad "løb" i de grønne områder (48 % vs. 12 % blandt de ældre). Denne forskel afhængig af alder går igen på landsplan.

Figur 9 på næste side viser, hvem, hhv. borgerne i Århus Kommune og på landsplan oftest er sammen med, når de færdes i de grønne områder.



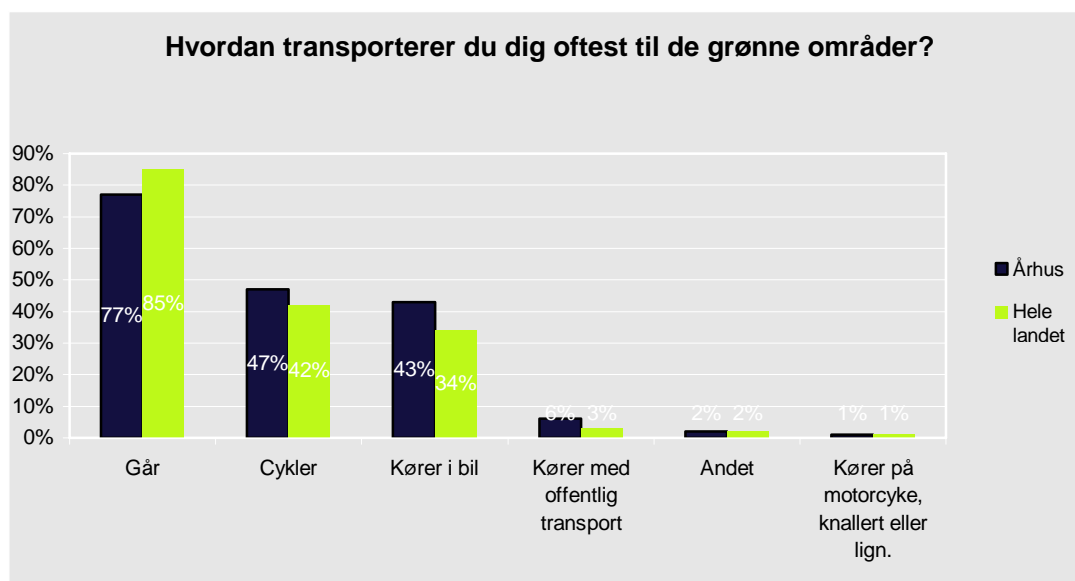
Figur 9: Hvem færdes man med i de grønne områder



Når borgerne fra Århus Kommune og på landsplan færdes i de grønne områder, er det familien, der er det foretrukne følgeskab (71 % i Århus Kommune vs. 68 % på landsplan), mens venner er den svarkategori næst flest borgere fra begge svargrupper angiver som det følgeskab de oftest er sammen med i de grønne områder (42 % vs. 34 %).

Figur 10 viser, hvordan borgere i hhv. Århus Kommune og på landsplan transporterer sig til de grønne områder.

Figur 10: Transport til de grønne områder



Figuren viser således, at både borgere i Århus Kommune og på landsplan angiver, at de oftest "går" til de grønne områder (77 % vs. 85 %), efterfulgt af "cykler" (47 % vs. 42 %) og "kører i bil" (43 % vs. 34 %).

Blandt borgerne i Århus Kommune samt på landsplan er der en beskedent andel der sjældent eller aldrig færdes i de grønne områder. Denne andel af borgerne er i undersøgelsen blevet bedt om at angive, hvilke forhold, der er årsagen til den manglende færden. Blandt begge grupper fremhæves følgende årsager som de væsentligste: Mangel på tid, Ikke interesseret samt at afstanden til bolig er for lang.

Årsagerne er som fremgået angivet ud fra et lavt antal respondenter, hvorfor disse oplysninger skal fortolkes med forsigtighed. Det er værd at bemærke, at årsagerne primært henviser til forhold ved den enkelte borger og ikke indeholder en kritisk vurdering af eller indstilling overfor de grønne områder.

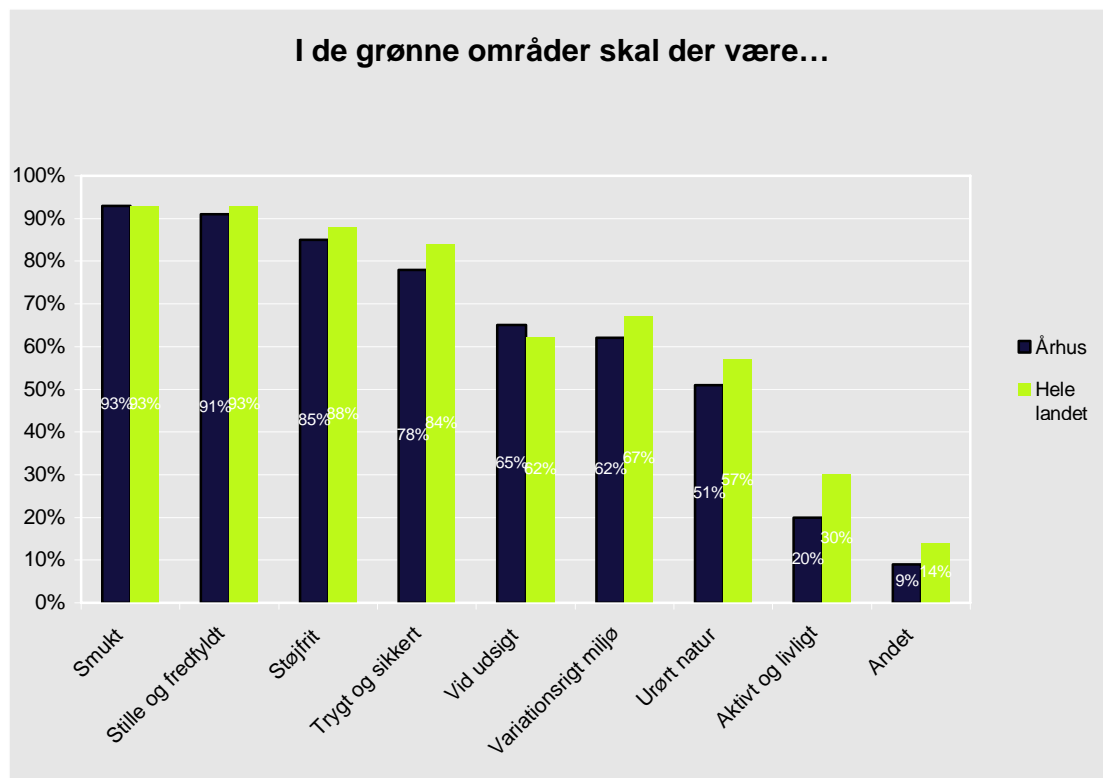
2.3 Kvalitetskriterier ved de grønne områder

I dette afsnit er fokus på, hvilke forhold, herunder faciliteter, man som borger i Århus Kommune, hhv. på landsplan foretrækker, at de grønne områder indeholder. Samt hvordan disse forhold vurderes at have betydning for brugen af de grønne områder.

Figur 11 nedenfor viser, hvilke kvaliteter ved de grønne områder, som Århus borgerne og borgerne på landsplan vægter. Procentandelen i figuren er baseret på de borgere, der enten har svaret "i høj grad" eller "i nogen grad" til at den pågældende kvalitet har betydning for deres brug af de grønne områder.



Figur 11: Kvaliteter ved de grønne områder

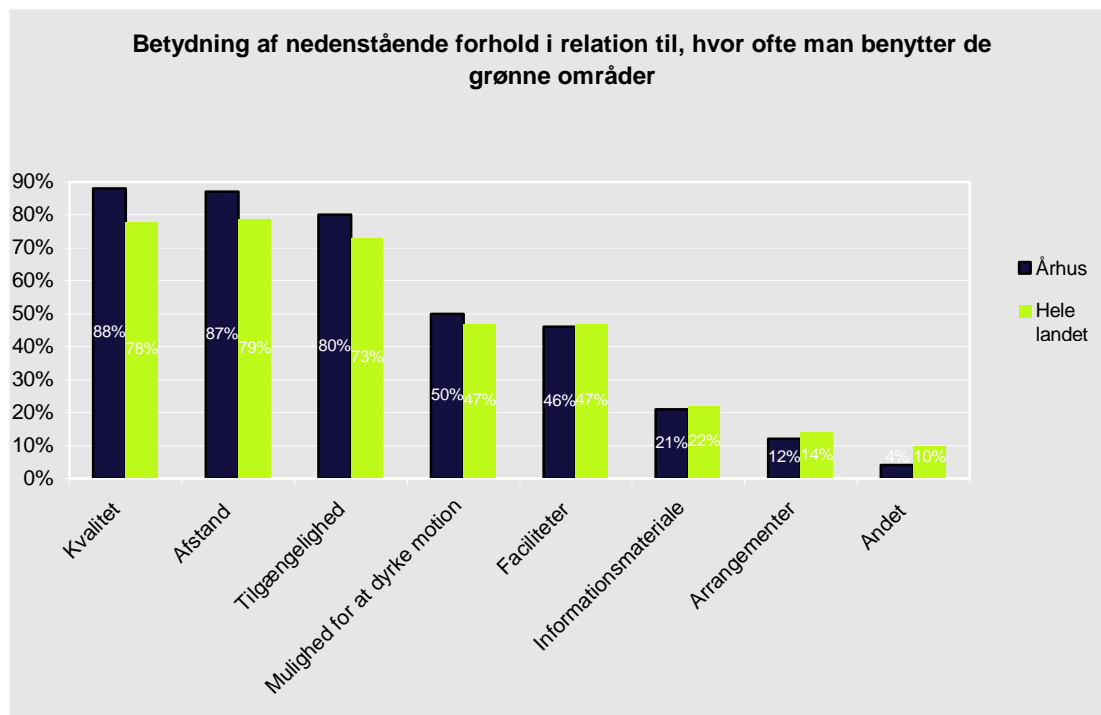


Figuren viser, at svarfordelingerne for borgerne i Århus kommune og på landsplan er relativt enslydende, med kun få procentpoint der skiller svarfordelingerne på de enkelte spørgsmål. De kvaliteter, der vægtes højest for Århus borgerne er "Smukt" (93 %), "Stille og fredfyldt" (91 %) og "Støjfrit" (85 %). De samme tre kvaliteter vægtes også højest blandt borgerne på landsplan (hhv. 93 % og 88 %).

I figur 12 på næste side ses svarfordelingen over, hvilke forhold der har betydning for, hvor ofte man som borger i hhv. Århus Kommune og på landsplan benytter sig af de grønne områder.



Figur 12: Forhold med betydning for benyttelsen af grønne områder



Figuren illustrerer, at der er tre forhold som borgerne i Århus Kommune anser som de væsentligste for, hvor ofte de benytter sig af de grønne områder, disse er "Kvalitet" (88 % vs. 78 % på landsplan), "Afstand" (87 % vs. 79 % på landsplan) samt "Tilgængelighed" (80 % vs. 73 % på landsplan). Således vurderer borgerne i Århus Kommune disse forhold af større betydning for deres benyttelse af de grønne områder end borgere på landsplan, hvilket en forskel på hhv. 10, 8 og 7 procentpoint vidner om.

Med hensyn til andre forhold med betydning for borgernes benyttelse af de grønne områder angiver borgerne fra både Århus Kommune samt på landsplan at forhold som "mulighed for at dyrke motion" (50 % vs. 47 %), "faciliteter" (46 % vs. 47 %) samt "informationsmateriale" (21 % vs. 21 %) har betydning for deres benyttelse af de grønne områder. Her spores der ikke nogen nævneværdig forskel i svarkategorierne imellem borgerne i Århus Kommune og på landsplan.

Yderligere analyse viser, at Århus borgerne i den ældre aldersgruppe (56 år og derover) i højere grad angiver, at de prioriterer følgende forhold:

- "Informationsmateriale om de grønne områder" (37 % i den ældste aldersgruppe svarer "i høj grad" eller "i nogen grad" til dette forhold vs. 11 % i den yngste – 18-34 år). Denne tendens anses også på landsplan, om end i en mindre målestok (30 % vs. 11 %).

Århus borgerne i den yngste aldersgruppe angiver til gengæld, at de vurderer følgende forhold som mere betydningsfulde:

- "Afstanden til grønne områder" (93 % i den yngste aldersgruppe svarer "i høj grad" eller "i nogen grad" til dette forhold vs. 83 % i

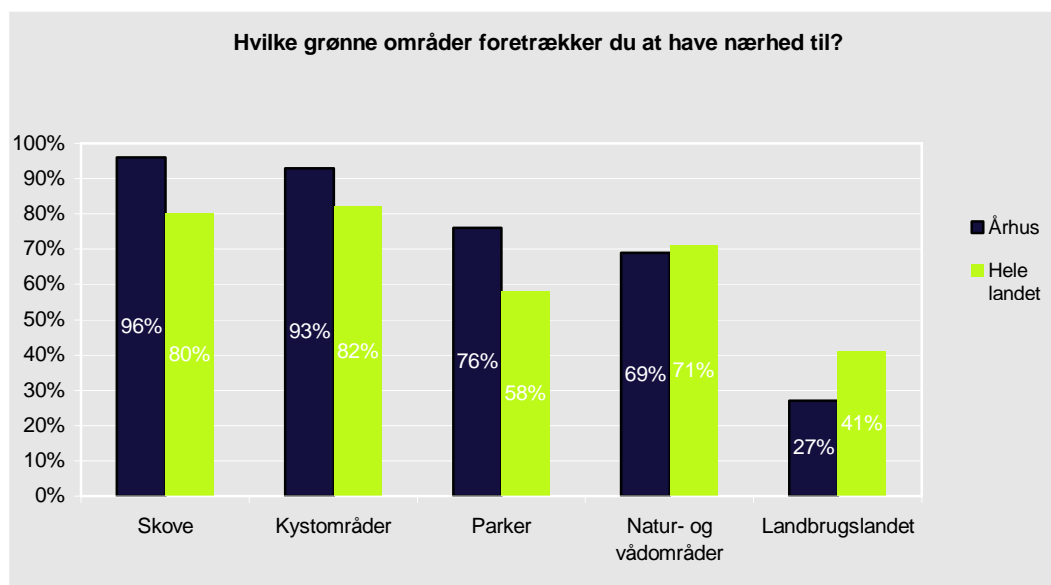


den ældste). Denne tendens spores også på landsplan, om end i en mindre målestok (82 % vs. 76 %).

- "Muligheder for at dyrke motion" (56 % i den yngste aldersgruppe svarer "i høj grad" eller "i nogen grad" til dette forhold vs. 42 % i den ældste). Denne tendens spores også på landsplan, om end i en mindre målestok (51 % vs. 46 %).

Adspurgte om hvilke grønne områder borgerne foretrækker at have nærhed til svarer borgerne i Århus Kommune samt på landsplan som følger, jf. figur 13

Figur 13: Nærhed til grønne områder

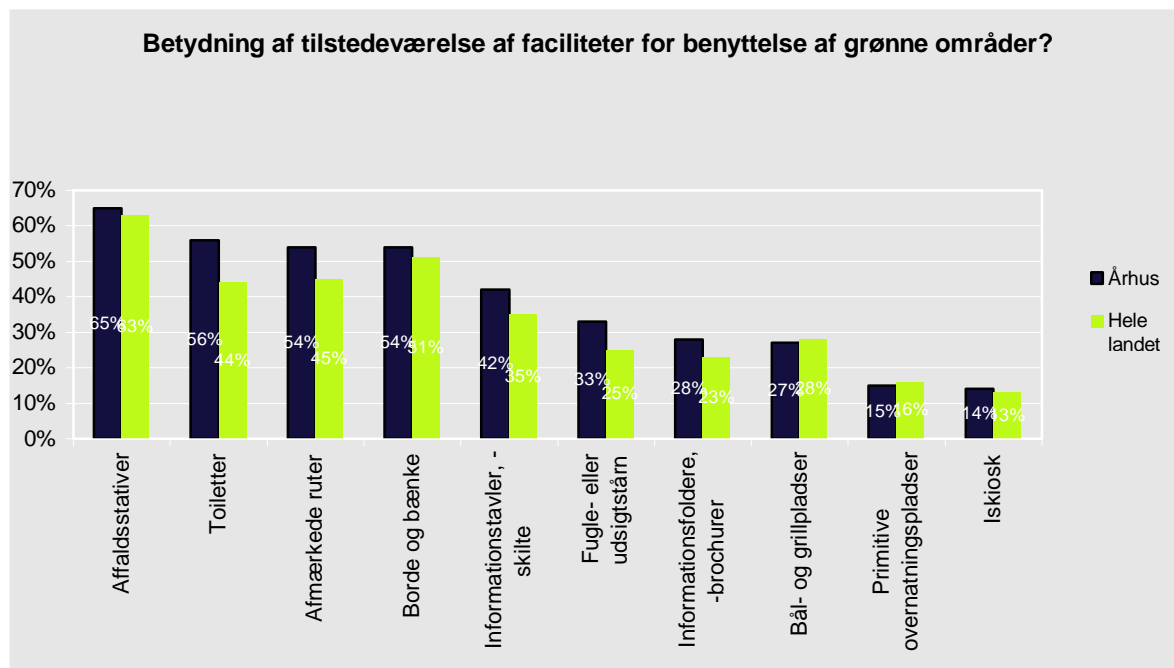


Århus borgerne foretrækker at have nærhed til "Skove", "Kystområder" og "Parker" (96 %, 93 % og 76 % svarer i høj eller nogen grad). Borgerne på landsplan foretrækker også at have nærhed til "Skove" og "Kystområder", men angiver som det tredje væsentligste i stedet "Natur- og vådområder" som det man foretrækker at have nærhed til (hhv. 80 %, 82 % og 71 %).

Figur 14 på næste side illustrerer, Århus borgerne samt borgerne på landsplans vurdering af en række publikumsfaciliteters betydning for deres brug af grønne områder.



Figur 14: Tilstedeværelse af publikumsfaciliteter i grønne områder



Figur 14 viser at svarfordelingerne på de enkelte faciliteter er relativt enslydende både for borgere i Århus Kommune og borgere på landsplan. For Århus borgerne er det faciliteter som "Affaldsstativer" (65 %), "Toiletter" (56 %), "Afmærkede ruter" (54 %) samt "Borde og bænke" (54 %), der prioriteres højest. De samme 4 faciliteter er også dem, der vægtes højest på landsplan, dog er rækkefølgen i prioriteringen her forskellig. Andelen er hhv. 63 %, 44 %, 45 % og 51 % i nævnt rækkefølge.

Overordnet er der en tendens til, at borgerne i Århus Kommune i højere grad end borgerne på landsplan vurderer, at tilstedeværelsen af publikumsfaciliteter i naturen har betydning for deres benyttelse af de grønne områder.

2.4 Pasningshensyn i forhold til de grønne områder

I dette afsnit ses der nærmere på, ud fra hvilke hensyn, Århus borgerne mener at de grønne områder skal passes. Tabellerne nedenfor illustrerer holdningen hertil i relation til pasningen af hhv. *parker*, *skove* og *naturområder*.

2.4.1 Pasningshensyn for parker

Tabel 2 viser Århus borgernes holdning til, hvordan parkerne skal passes.



Tabel 2: Ud fra hvilke hensyn, mener du, at parker skal passes?

	Procentandel
Parker skal kunne tåle at blive brugt af mange besøgende?	66 % (901)
Parker skal tilbyde opholdsfaciliteter f.eks. bænke og borde?	49 % (678)
Der må ikke bruges sprøjtegifte i pasningen af parker?	43 % (597)
Parker skal fremtræde velplejede?	35 % (475)
Parkerne skal tilbyde gode muligheder for idræt og leg?	34 % (466)
Parker skal give havearkitektoniske og æstetiske oplevelser?	25 % (342)
Parker skal rumme spændende plantesamfund?	21 % (293)
Parker skal fremtræde som vild natur?	13 % (178)
Total	286 % (3930)

Således viser tabellen, at de tre forhold flest borgere i Århus Kommune angiver som de primære hensyn for pasningen af parker er:

- De skal kunne tåle at blive brugt af mange besøgende (66 %)
- De skal kunne tilbyde opholdsfaciliteter (49 %)
- Der må ikke bruges sprøjtegifte i pasningen af parken (43 %)



2.4.2 Pasningshensyn for skove

Tabel 3 viser, ud fra hvilke hensyn borgerne i Århus Kommune mener, skove skal passes.

Tabel 3: Ud fra hvilke hensyn, mener du, at skove skal passes?

	Procentandel
Skove skal fremtræde som vild natur?	64 % (872)
Skove skal kunne tåle at blive brugt af mange besøgende?	61 % (842)
Der må ikke bruges sprøjtegifte i pasningen af skove	50 % (688)
Skove skal tilbyde opholdsfaciliteter f.eks. bænke og borde?	39 % (537)
Skove skal tilbyde gode muligheder for idræt, motion og leg?	35 % (481)
Skove skal fremtræde velplejede?	14 % (190)
Total	263 % (3610)

Tabellen viser, at de tre forhold som flest borgere i Århus Kommune angiver som de primære hensyn for pasningen af skovene er:

- De skal kunne fremtræde som vild natur (64 %)
- De skal kunne tåle at blive brugt af mange besøgende (61 %)
- Der må ikke bruges sprøjtegifte i pasningen af skove (50 %)



2.4.3 Pasningshensyn for naturområder

Tabel 4 viser, ud fra hvilke hensyn borgere i Århus Kommune mener, naturområder skal passes.

Tabel 4: Ud fra hvilke hensyn, mener du, at naturområder - enge, moser, overdrev m.v. skal passes?

	Procentandel
Naturområder skal plejes for at udvikle et varieret plante- og dyreliv?	67 % (920)
Beskyttelse af naturen har 1. prioritet frem for besøgendes udfoldelsesmuligheder?	57 % (786)
Der må ikke bruges sprøjtegifte i pasningen af naturområder?	51 % (704)
Naturområder skal fremtræde som oplejet og selvgroet natur?	36 % (494)
Naturområder skal kunne tåle at blive brugt af mange besøgende?	23 % (317)
Naturområder skal tilbyde opholdsfaciliteter f.eks. bænke og borde?	21 % (287)
Naturområder skal tilbyde gode muligheder for idræt og leg?	6 % (86)
Naturområder skal fremtræde velplejede?	5 % (67)
Total	267 % (3661)

Således viser tabellen, at de tre forhold flest borgere i Århus Kommune angiver som de primære hensyn for pasningen af naturområder er:

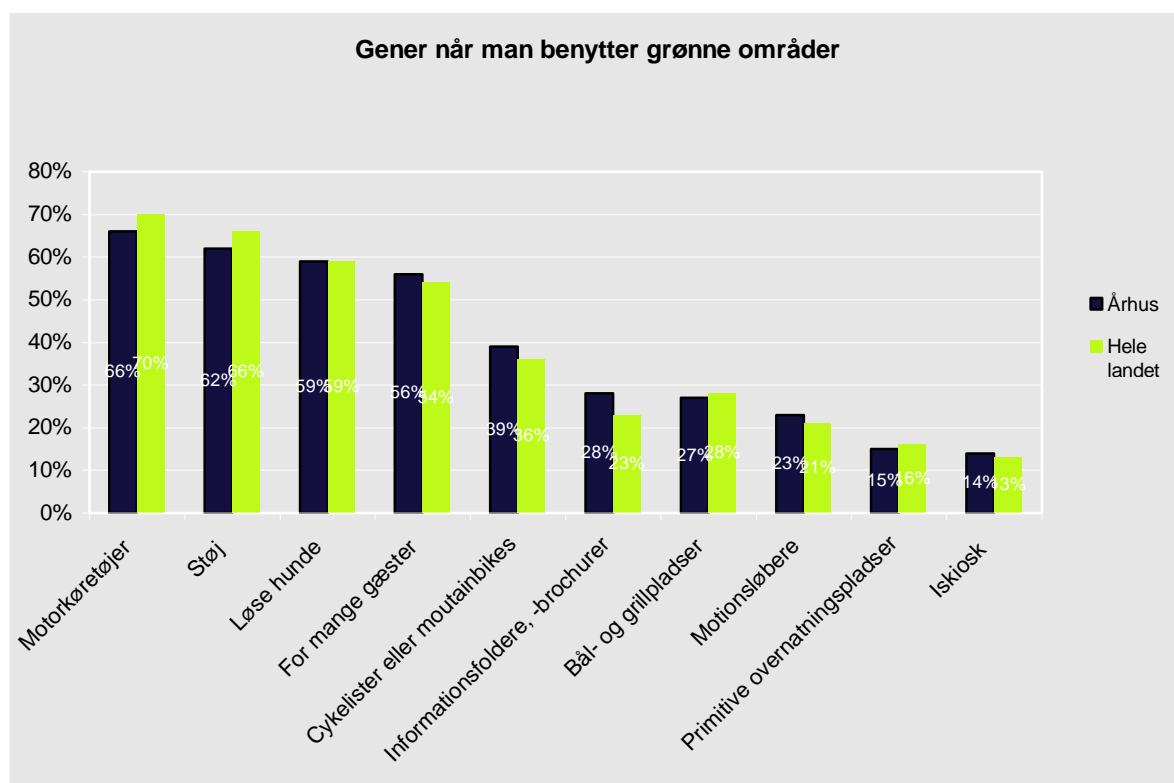
- De skal kunne plejes for at udvikle et varieret plante- og dyreliv (67 %)
- Beskyttelse af dem har 1. prioritet frem for besøgendes udfoldelsesmuligheder (57 %)
- Der må ikke bruges sprøjtegifte i pasningen af naturområder (51 %).



2.5 Gener ved benyttelsen af grønne områder

I dette afsnit ses der på, hvorvidt borgerne i Århus Kommune, hhv. på landsplan oplever nogen gener i forbindelse med brugen af de grønne områder. Borgerne er blevet spurgt om de oplever gener i forbindelse med en række forhold, jf. figur 15.

Figur 15: Oplevede gener ved benyttelsen af de grønne områder



Generelt har borgere i Århus Kommune og på landsplan den samme oplevelse af gener i forbindelse med deres færden i de grønne områder. Således vægtes forskellige typer af gener ens. De gener der vurderes til at være de væsentligste er "Motorkøretøjer" (66 % i Århus og 70 % på landsplan), "Støj" (62 % i Århus og 66 % på landsplan), "Løse hunde" (59 % i Århus og på landsplan) og "For mange gæster" (56 % i Århus og 54 % på landsplan).



2.6 Informationskilder om grønne områder

Den sidste del af undersøgelsen for borgere i Århus Kommune omhandlede en vurdering af Natur og Miljøs hjemmeside, samt en generel afdækning af borgernes brug af andre informationskilder om grønne områder.

2.6.1 Natur & Miljøs hjemmeside

20 % af borgerne i Århus Kommune angiver, at de har kendskab til Natur og Miljøs hjemmeside, jf. tabel 5.

Tabel 5: Har du kendskab til Natur og Miljøs hjemmeside?

	Procentandel
Ja	20 % (272)
Nej	80 % (1101)
Total	100 % (1373)

Således er der 80 %, der ikke har kendskab til hjemmesiden.

Af de borgere der angiver, at de har kendskab til siden, viser tabel 6, at 48 % af disse har besøgt den indenfor det seneste ½ år.

Tabel 6: Har du besøgt hjemmesiden inden for det seneste ½ år?

	Procentandel
Ja	48 % (130)
Nej	52 % (142)
Total	100 % (272)

For svarangivelserne i både tabel 5 og 6 gælder det, at den ældste aldersgruppe ("56 år eller derover") i højere grad end den yngste gruppe har kendskab til hjemmesiden, samt også i højere grad har besøgt hjemmesiden (57 % vs. 39 % blandt den yngste gruppe).



Tabel 7 nedenfor viser, hvordan dem der har besøgt og anvendt hjemmesiden indenfor det sidste halvår bedømmer siden.

Tabel 7: Hvordan vurderer du informationen på hjemmesiden?

	Procentandel
Meget god	11 % (14)
God	72 % (93)
Hverken god eller dårlig	12 % (16)
Ved ikke	5 % (7)
Total	100 % (130)

Vurderingen af Natur og Miljøs hjemmeside er god. Således vurderer 83 % af borgerne, at siden er god (svarkategorierne "meget god" (11 %) & "god" (72 %)), mens 12 % vurderer, at siden hverken er god eller dårlig.

Tabel 8 nedenfor viser den samme brugergruppes vurdering af hjemmesidens brugervenlighed.

Tabel 8: Hvordan vurderer du hjemmesidens brugervenlighed?

	Procentandel
Meget god	6 % (8)
God	59 % (77)
Hverken god eller dårlig	25 % (33)
Dårlig	1 % (1)
Ved ikke	8 % (11)
Total	100 % (130)

Brugervenligheden vurderes god eller meget god af i alt 65 % af brugerne. Hver 4. borger (25 %) vurderer, at siden hverken er god eller dårlig.



2.6.2 Informationskilder

Nedenstående figur 16 viser, hvilke informationskilder borgere benytter sig af til at søge information om de grønne områder i Århus Kommune. Kun borgere der angiver, at de bruger andre informationskilder til at søge information om grønne områder er inkluderet i figur 16.

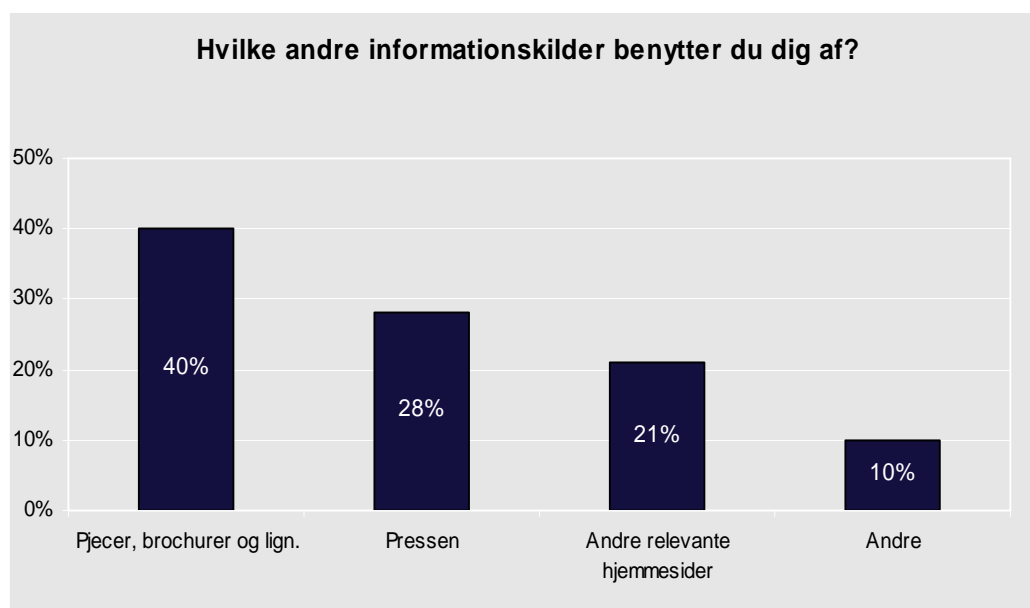
Tabel 9: Benytter du dig af andre informationskilder i forhold til information om de grønne områder i Århus Kommune?

	Procentandel
Ja	29 % (394)
Nej	71 % (979)
Total	100 % (1373)

Adspurgte om man som borger i Århus Kommune benytter sig af andre informationskilder om grønne områder i Århus Kommune viser tabel 10, at 29 % angiver at de gør dette. Den ældste svargruppe svarer i højere grad, at de benytter andre informationskilder i forhold til den yngste svargruppe (39 % vs. 15 %).

Nedenstående figur 16 viser, hvilke informationskilder dette segment benytter sig af til at søge information om de grønne områder i Århus Kommune.

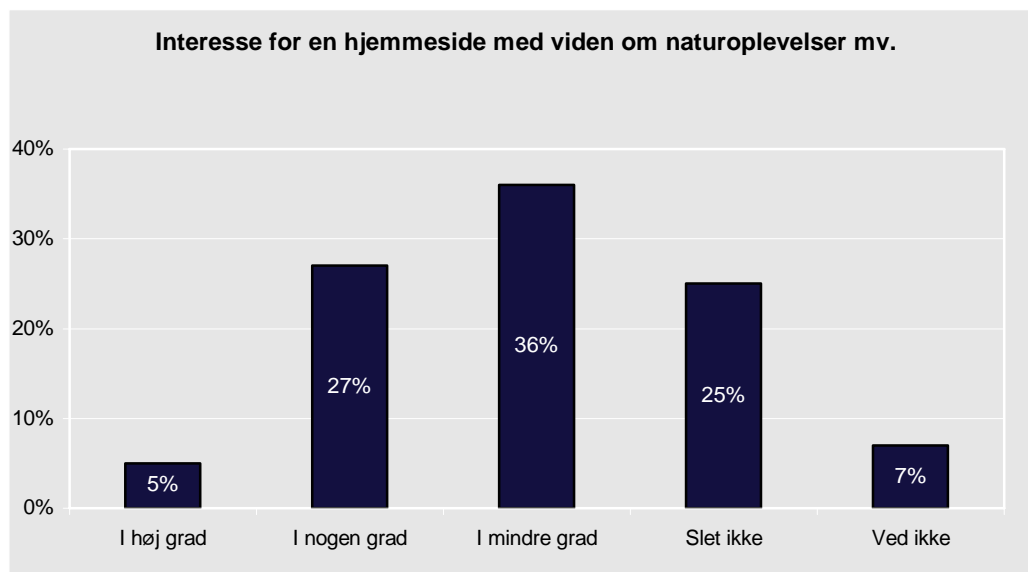
Figur 16: Informationskilder



Som figuren viser, angiver den største del af borgere der benytter andre informationskilder, at de benytter "pjecer, brochurer og lign" (40 %), efterfulgt af hhv. "pressen" (28 %) samt "andre relevante hjemmesider" (21 %).

Figur 17 nedenfor viser borgernes interesse for en hjemmeside, hvor man kan dele oplevelser, synspunkter og viden om natur og naturoplevelser m.v.

Figur 17:



Figur 17 viser, at borgerne i Århus Kommune potentielt er interesseret i en dynamisk hjemmeside hvor man selv kan lægge oplevelser og viden ind, samt læse andres indlæg. Til dette spørgsmål svarer ca. hver 3. (32 %), at det kunne være interessant (svarkategorierne "i høj grad" (5 %) samt "i nogen grad" (27 %)). Ca. hver 3. borger vurderer en sådan hjemmesiden i "mindre grad" (36 %) interessant, mens 1 ud af 4 borgere (25 %) "slet ikke" finder forslaget om hjemmesiden interessant.



3 Metode

Undersøgelsen af holdningen til grønne områder og det åbne land i Århus Kommune og på landsplan er foretaget som netbaserede spørgeskemaundersøgelser. Århus Kommunes borgeres holdning er undersøgt via kommunens borgerpanel, og holdningen blandt de danske borgere på landsplan er undersøgt via Epinions repræsentative web panel.

Dataindsamlingen er gennemført medio februar til medio marts 2007. Antallet af respondenter i undersøgelsen af borgere i Århus Kommune er 1.373, mens antallet af respondenter for borgere på landsplan er 1.000.

Af rapporteringen af undersøgelsen er således foretaget med udgangspunkt i borgere i Århus kommunes svarfordeling, hvorfor hhv. tabeller, figurer og kommentering er foretaget med disse svarfordelinger som reference. Hvor borgere i landspanelets svarfordelinger har været medvirkende til at afdække yderligere nuancer på vurderingen og benyttelsen af de grønne områder, er disse inkluderet i de enkelte delafsnit.

I enkelte delspørgsmål er der foretaget en "top-5" rangering af svarfordelingerne. Denne er foretaget på baggrund af en vurdering og prioritering af enkelthed og overskuelighed kontra en fuld visuel fremstilling.

Hvor det er fundet anvendeligt er svarkategorier sammenlagt for at fremstille svarfordelingerne enkelt og overskueligt. Dette er f.eks. gjort ved at sammenlægge svarkategorierne "i høj grad" og "i nogen grad" samt "meget attraktivt" og attraktivt".

