

# Mest en hjemmeside!

fagligt



arbejde



sprog



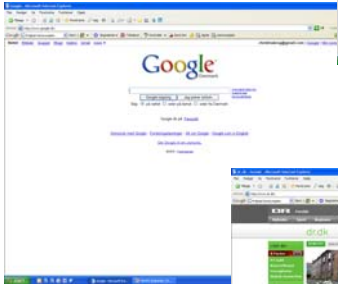
fritid



shopping



søgemaskine



nyheder



ferier



# Klassisk navigationsstruktur

The screenshot shows the DR website homepage in Microsoft Internet Explorer. The browser's address bar displays 'http://www.dr.dk/Nyheder/?t'. The website's navigation menu includes 'Nyheder', 'Sport', 'Regioner', 'Musik', 'Sundhed', 'TV', 'Radio', 'Unge', 'Børn', 'Om DR', 'Kontakt', and 'Alt på dr.dk'. The main content area features a large image of a meeting with a line graph titled 'prognose 2009'. Below this is a news article titled 'Topledere tror krisen varer tre år'. To the left is a vertical sidebar with categories like 'Alle nyheder', 'Indland', 'Udland', 'Kriminalitet', 'Penge', 'Politik', 'Kultur', 'Majret', 'DR Update', 'Sporten', 'Regioner', 'Debat', 'Temaer', 'Lyd og video', 'Billedserier', 'Infografik', 'Quiz og test', 'Tv-programmer', 'Radioprogrammer', 'Kriseinfo', 'Service', 'Kontakt', and 'Fejl og fakta'. On the right side, there are sections for 'TV- og radio', 'Seneste nyheder og sport', and 'Quiz løs'. The taskbar at the bottom shows the Windows start button and several open applications.

**Topnavigation - kapitler**

**Indholdsfortegnelse for kapitlet**

**Sidens indhold**

**Kampagner**

**Øvrigt**

**Relateret stof**

# Udarbejd strukturen

1. niveau	2. niveau	3. niveau	Uddybende kommentar
<b>Bysamfund og bydele</b>			
<b>Holstebro by</b>	<b>Beskrivelse af byen</b>	Historik Masterplan m.v.	
	<b>Den fremtidige udvikling</b>	Hovedstrukturkort Planer for byomdannelse Planer for city Planer for boligudbygning Planer for erhvervsarealer Planer for offentlige formål Planer for trafik anlæg Planer for grøn struktur	Kort hvor nedennævnte temaer, kan klikkes til
	<b>Rammeområder</b>		
	<b>Område 1 Holstebro city</b>	Rammekort beskrivelse af bydel Boligformål Centerformål Offentlige formål Fritidsformål	Kort hvor der kan klikkes til tekst fra et rammeområde Oversigtskort - zoom til byområde - zoom til rammeområde
	<b>Område 2 Østbyen</b>	Rammekort beskrivelse af bydel Boligoformål Centerformål Erhvervsformål Offentlige formål	
	<b>Område 3 Sydbyen</b>		
	<b>Område 4 Nordbyen</b>		
	<b>Område 5 Vestbyen</b>		
	<b>Generelle rammebestemmelser</b>	Boligkategorier Erhvervs-kategorier Bevaringsværdige bygninger Skiltning Kirkebeskyttelse Parkeringsnormer	

**PLAN09**

Mere om udarbejdelse af struktur:

[http://digitalkp.plan09.dk/dk/ressourcer/netvaerkets\\_moedeaktiviteter/4\\_februar\\_2008.htm](http://digitalkp.plan09.dk/dk/ressourcer/netvaerkets_moedeaktiviteter/4_februar_2008.htm)



Søg

🏠 🌐 A-A 📧 🖨️ 📄

- Fysisk planlægning**
- Landsplanlægning
- Hovedstadsområdets planlægning
- Kommuneplanlægning
- Lokalplanlægning
- Landzoneadministration
- Byer og planlægning
- Det åbne land
- Detailhandel
- Ferie og fritid
- Miljøvurdering
- Lokal Agenda 21
- Kort og data (GIS)
- Regionplan 2005
- Vindmøller
- Nyheder om fysisk planlægning
- Landskab
- Natura 2000
- Bioturbeskyttelse
- Biodiversitet - 2010
- Stoffer
- Land
- Av

Forside > Fysisk planlægning

## Fysisk planlægning

### Plantyper

- [Landsplanlægning](#)
- [Hovedstadsområdets planlægning](#)
- [Kommuneplanlægning](#)
- [Lokalplanlægning](#)
- [Landzoneadministration](#)

### Planemner

- [Byer og planlægning](#)
- [Det åbne land](#)
- [Detailhandel](#)
- [Ferie og fritid](#)
- [Kystnærhedszonen](#)
- [Miljøvurdering](#)
- [Lokal Agenda 21](#)
- [Kort og data \(GIS\)](#)
- [Regionplan 2005](#)
- [Vindmøller](#)
- [PlansystemDK \(FIND OG HENT KOMMUNALE PLANER OG LOKALPLANER\)](#)

- » [Nyheder - Presse](#)
  - » [Udgivelser](#)
  - » [Lovgivning](#)
  - » [Høringer](#)
  - » [Blanketter](#)
  - » [Om styrelsen](#)
- Menu ^

- ### Fysisk planlægning
- [Nyheder](#)
  - [Udgivelser](#)
  - [Lovgivning](#)
  - [Veiledninger](#)

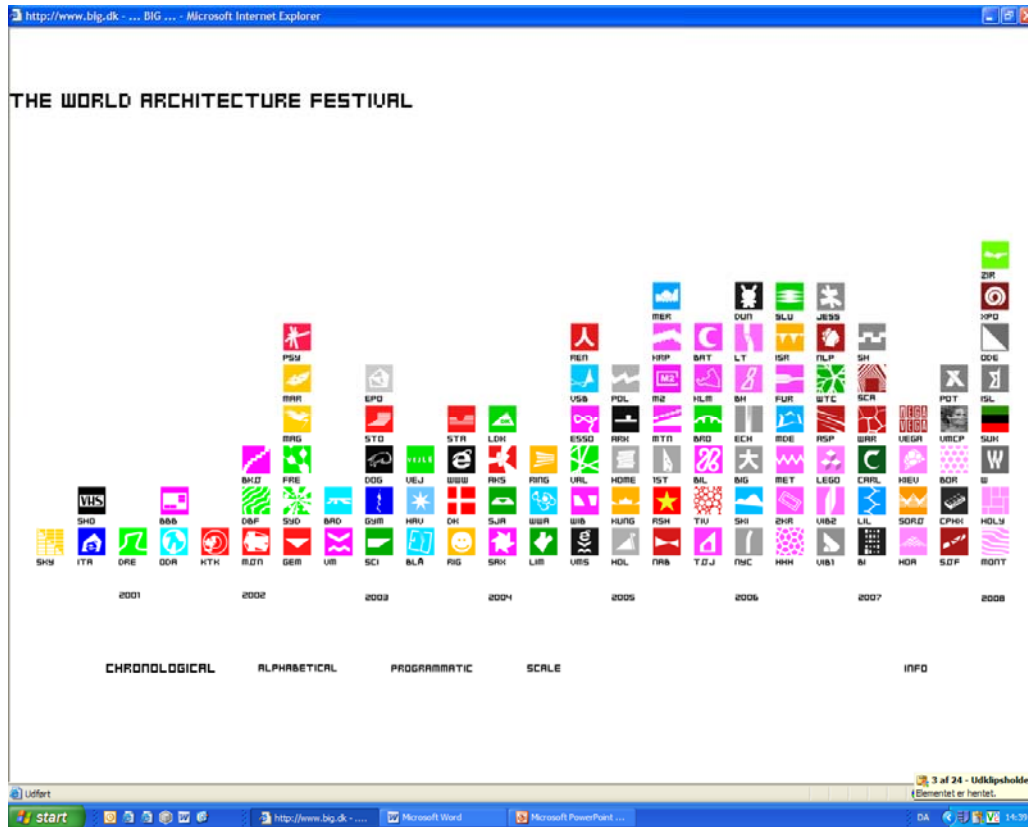


Inspiration til kommuneplanlægning i det åbne land



 Den fysiske planlægning fastlægger rammerne for anvendelsen af landets arealer - både i byen

# Navngivning af menupunkter



Kreativ?

Generisk?

**Mere om metoder til generisk navngivning:**

[http://digitalkp.plan09.dk/dk/ressourcer/netvaerkets\\_moedeaktiviteter/4\\_februar\\_2008.htm](http://digitalkp.plan09.dk/dk/ressourcer/netvaerkets_moedeaktiviteter/4_februar_2008.htm)

# Forslag til kommuneplan 2009-2021

[Baggrund](#) [Mål for udvikling](#) [Bebyggelse & Trafik](#) [Land & Vand](#) [Find området](#) [Print planen](#) [Brugervejledning](#) [Søgning](#) [Print siden](#)[Derfor har vi en kommuneplan](#)[Om kommuneplanen](#)[Anden planlægning](#)[Miljøvurdering](#)**Odder Kommune**

Rådhusgade 3  
8300 Odder  
Tel. 87 80 33 33  
Fax 87 80 33 20  
odder.kommune@odder.dk  
Åbningstider mv.



## Mål for udvikling

**Hovedstruktur**


Læs byrådets vision for udvikling af f.eks. byer, det åbne land, vand, infrastruktur m.v.



## Land & Vand

**Retningslinjer**

Her findes retningslinjer for landbrug, natur, fritidsanlæg m.v.



## Bebyggelse & Trafik

**Lokalplanrammer**

Læs hvor der planlægges for bolig-, erhvervs- og offentlige formål



## Find området

**Søg via**

Du kan søge på adresse, matrikelnr., kort og plan

**Status og proces**

Forslag til kommuneplan 2009-2021 er i høring indtil 25. februar 2009.

Ændringer fremgår af Kort\_fortalt (pdf - 1574 KB).

Du kan sende dine bemærkninger og forslag til kommuneplanforslaget på e-mail:

odder.kommune@odder.dk

# Analogt eller digitalt tænkt?


Derfor har vi en kommuneplan - Microsoft Internet Explorer

Filer Rediger Vis Foretrukne Funktioner Hjælp

Tilbage Søg

Adresse [http://www.kommuneplan2009.odder.dk/dk/baggrund/forord\\_fra\\_borgmesteren/](http://www.kommuneplan2009.odder.dk/dk/baggrund/forord_fra_borgmesteren/) Gå Hyperlinks Indstillinger

Google Start 7 blokeret ABC Kontroller Send til

 **OdderNettet**  
Odder Kommune

OdderNettet | Kontakt os | Sitemap | Læs op

## Forslag til kommuneplan 2009-2021

**Baggrund** | **Mål for udvikling** | **Bebyggelse & Trafik** | **Land & Vand** | **Find området** | **Print planen** | **Brugervejledning** | **Søgning** | **Print siden**

[Derfor har vi en kommuneplan](#)

[Om kommuneplanen](#)

[Anden planlægning](#)

[Miljøvurdering](#)

**Odder Kommune**  
Rådhusgade 3  
8300 Odder  
Tel. 87 80 33 33  
Fax 87 80 33 20  
odder.kommune@odder.dk  
Åbningstider mv.

### Derfor har vi en kommuneplan

Hvorfor skal vi have en kommuneplan?

Det skal vi, for at vi som kommune kan styre udviklingen. Planen indeholder kort sagt byrådets langsigtede planer for kommunens udvikling i de kommende 12 år.

Det er første gang, vi kan præsentere en kommuneplan i digital form. Det har store fordele for dig som bruger. Du kan f.eks. se hvilke planlægningsmæssige forhold, der gælder for din egen matrikel og det lokalområde, du bor i.

Planlægger du at bosætte dig i Odder Kommune, kan du orientere dig om, hvor byudviklingen kommer til at foregå, ligesom du kan se hvilke veje, der er på tegnebrættet, og hvor der kan placeres vindmøller og andre større anlæg.

Du kan også se i planen hvilke naturtyper, vi prøver at fremme – ligesom du kan se, hvor der findes rekreative mål, såsom vandruter, cykelruter og seværdigheder, eller hvor sådanne er planlagt.

Det har været en målsætning med den digitale kommuneplan, at den skulle være lettere tilgængelig for borgerne. Det håber vi, at du vil opleve, ligesom vi håber, at du kan og vil bruge den konstruktivt.

Odder Kommune har rigtig mange styrker. Vi har en unik beliggenhed centralt i det østjyske bybånd. Vi har en fantastisk natur, som byder på både skov, strand og uspolerede landskaber. Vi har et velfungerende bymønster med Odder by som en stærk handelsby. Vi har et blomstrende foreningsliv takket være rigtig mange engagerede borgere.

Med kommuneplanen har vi taget det første vigtige skridt for at fastholde den gode udvikling. Den skal sikre helhed og sammenhængskraft i udviklingen – også når vi ser 20 år frem i tiden.

Kommuneplan 2009-2021 erstatter den hidtidige Kommuneplan 1994-2006. Der er tale om en fuldstændig ny plan, som blandt andet rummer en stor del af den planlægning for det åbne land, der tidligere blev varetaget af amterne.

God fornøjelse med brugen af Odder Kommunes Kommuneplan 2009-2021.

Niels-Ulrik Bugge  
Borgmester

### Status og proces

Forslag til kommuneplan 2009-2021 er i høring indtil 25. februar 2009.

Ændringer fremgår af Kort\_fortalt (pdf - 1574 KB).

Du kan sende dine bemærkninger og forslag til kommuneplanforslaget på e-mail:

odder.kommune@odder.dk

6 af 24 - Udsklipsholde

# Forslag til kommuneplan 2009-2021

- Baggrund
- Mål for udvikling
- Bybyggelse & Trafik
- Land & Vand
- Find området
- Print planen
- Brugervejledning
- Søgning**
- Print siden

## Derfor har vi en kommuneplan

### Om kommuneplanen

### Anden planlægning

### Miljøvurdering

#### Odder Kommune

Rådhusgade 3  
8300 Odder  
Tel. 87 80 33 33  
Fax 87 80 33 20  
odder.kommune@odder.dk  
Åbningstider mv.

## Derfor har vi en kommuneplan

Hvorfor skal vi have en kommuneplan?

Det skal vi, for at vi som kommune kan styre udviklingen. Planen indeholder kort sagt byrådets langsigtede planer for kommunens udvikling i de kommende 12 år.

Det er første gang, vi kan præsentere en kommuneplan i digital form. Det har store fordele for dig som bruger. Du kan f.eks. se hvilke planlægningsmæssige forhold, der gælder for din **egen matrikel** og **det lokalområde**, du bor i.

Planlægger du at bosætte dig i Odder Kommune, kan du orientere dig om, hvor **byudviklingen** kommer til at foregå, ligesom du kan se hvilke **veje**, der er på tegnebrættet, og hvor der kan placeres **vindmøller** og andre større **anlæg**.

Du kan også se i planen hvilke **naturtyper**, vi prøver at fremme – ligesom du kan se, hvor der findes rekreative mål, såsom **vandreruter**, **cykelruter** og **seværdigheder**, eller hvor sådanne er planlagt.

Det har været en målsætning med den digitale kommuneplan, at den skulle være lettere tilgængelig for borgerne. Det håber vi, at du vil opleve, ligesom vi håber, at du kan og vil bruge den konstruktivt.

Odder Kommune har rigtig mange styrker. Vi har en unik beliggenhed centralt i det østjyske bybånd. Vi har en fantastisk natur, som byder på både skov, strand og uspolerede landskaber. Vi har et velfungerende bymønster med Odder by som en stærk handelsby. Vi har et blomstrende foreningsliv takket være rigtig mange engagerede borgere.

Med kommuneplanen har vi taget det første vigtige skridt for at fastholde den gode udvikling. Den skal sikre helhed og sammenhængskraft i udviklingen – også når vi ser 20 år frem i tiden.

Kommuneplan 2009-2021 erstatter den hidtidige Kommuneplan 1994-2006. Der er tale om en fuldstændig ny plan, som blandt andet rummer en stor del af den planlægning for det åbne land, der tidligere blev varetaget af amterne.

God fornøjelse med brugen af **Odder Kommunes Kommuneplan 2009-2021**.

Niels-Ulrik Bugge  
Borgmester

### Status og proces

Forslag til kommuneplan 2009-2021 er i høring indtil 25. februar 2009.

Ændringer fremgår af **Kort\_fortalt** (pdf - 1574 KB).

Du kan sende dine bemærkninger og forslag til kommuneplanforslaget på e-mail:

odder.kommune@odder.dk





Indtast søgeord  Søg


Andre hjemmesider

- Kommunen
- Bo & Byg**
- Børn & Unge
- Kultur & Fritid
- Natur & Miljø
- Sundhed & Ældre
- Job
- Turisme
- Erhverv
- Borgerservice

- Byggegrunde
- Køb eller lej bolig
- Når du skal bygge
- By- og lokalplaner
- Kommuneplan**
  - Forslag til Kommuneplan
  - Forslag - kort fortalt
  - Miljøvurdering til Forslag
  - Supplerende Miljøvurdering
  - Kommuneplan 96-06
  - Tillæg til kommuneplan
  - Plan- og Agenda 21-strategi
  - Planberetning
  - Landsplandirektiv for sommerhusområde ved Saksild
  - Planlægning af Hou Havn
  - Strukturplan
  - Strukturplan for Randlevparken
  - Strukturplan for Saksild
  - Visionsplan for Hov Camping
- Affald
- Bymidten
- Aktuelt byggeri
- Kort-service

### Se video fra borgermødet om kommuneplan i Saksild

26-01-2009 - Odder NetTV har lavet et sammendrag af borgermødet den 21. januar.



### Byrådet vedtog også

22-01-2009 - ...på mødet den 19. januar.

### Store flyttedag på Bronzealdervej

12-01-2009 - I weekenden flyttede 60 ældre ind på det nye plejecenter på Bronzealdervej.



### Forslag til kommuneplan 2009 - 2021 for Odder

10-01-2009 - Offentlig høring frem til den 25. februar 2009.



- #### Selvbetjening
- Blanketter til byggeri
  - Ejendomsvurderinger
  - Flytteanmeldelse
  - Printe eller rette din BBR
  - Søg og beregn boligstøtte
  - Anmeldelser

- #### Job
- Egholmgård søger pædagog til Bø
  - Skoleleder til Randlev Skole...
  - Blæksprutten søger pr. 15. maj 2.

- #### Forslag til Kommuneplan
- Forslag til Kommuneplan 2009-21
  - Forslag kort fortalt
  - Miljøvurdering til Forslag til kommu
  - Supplerende Miljøvurdering
  - Debat

- #### Flyt til Odder
- Odder -kort fortalt
  - Byggegrunde
  - Lokalplaner

- #### Lettere forurennet jord
- Jordflytningsregulativ

### Tjek Faaborg-Midtfyns Kommunes erfaringer:

<http://digitalkp.plan09.dk/dk/netvaerket/faaborg-midtfyn/>

- 27 sekunder til at fange læseren
- Hovedbudskab først
- Kort og varieret
- Udnyt nettes niveauer til at klikke sig videre

**PLAN09**



# Tendenser i netværket

---

- Digitale planer tænkes analogt
  - Navigation, navngivning, indhold
- Planlæggere skriver for langt
  - ... også når de skriver til nettet
- Fantasi mangler – 1. generation

**PLAN09**



## Nye teknologiers fjende nr. 1:

---



Mangel på  
fantasi



**PLAN09**



Mere info

---

<http://digitalkp.plan09.dk/>



**PLAN09**

