

Landsbyklynger og Viborg Kommune

Karl Johan Legaard Jensen
Planchef

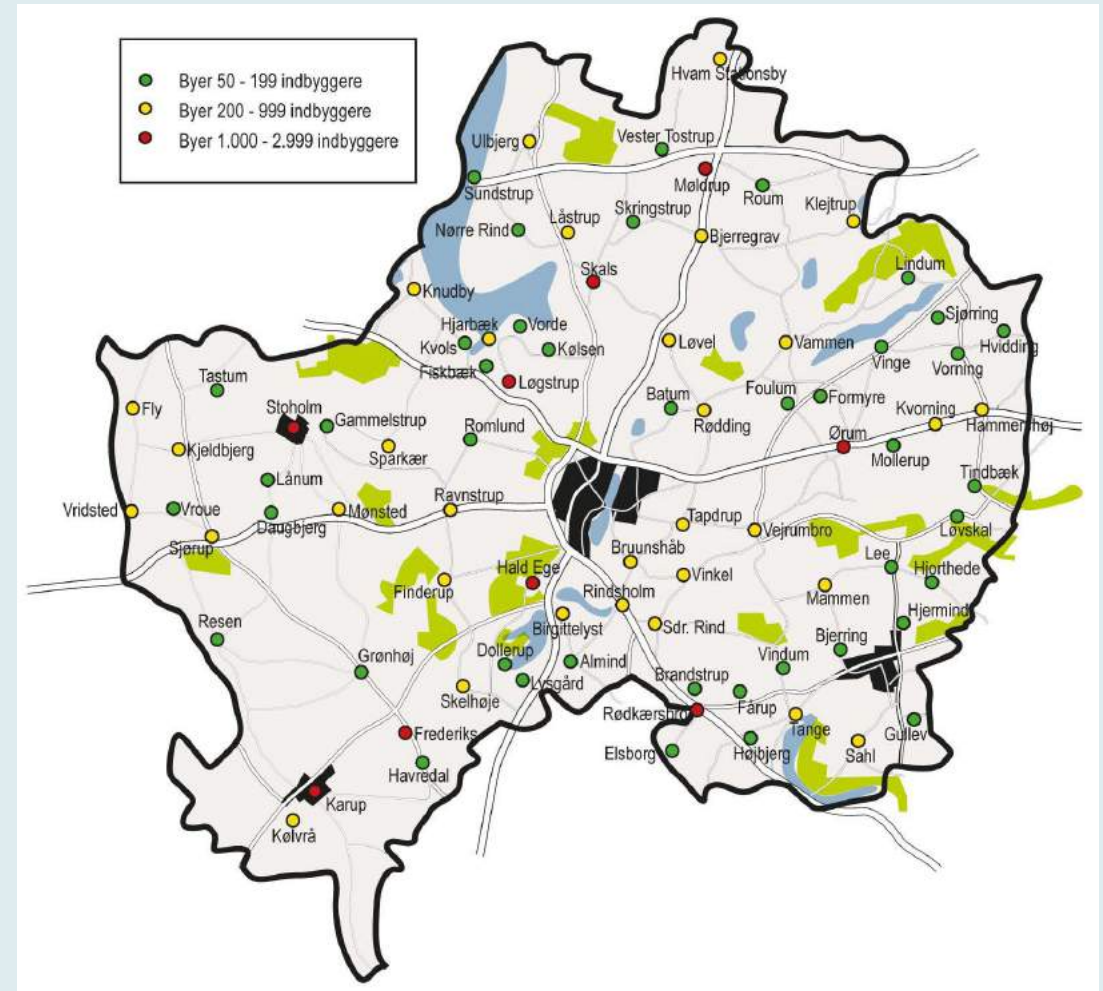


VIBORG
KOMMUNE

Landsbyklynger og Viborg Kommune

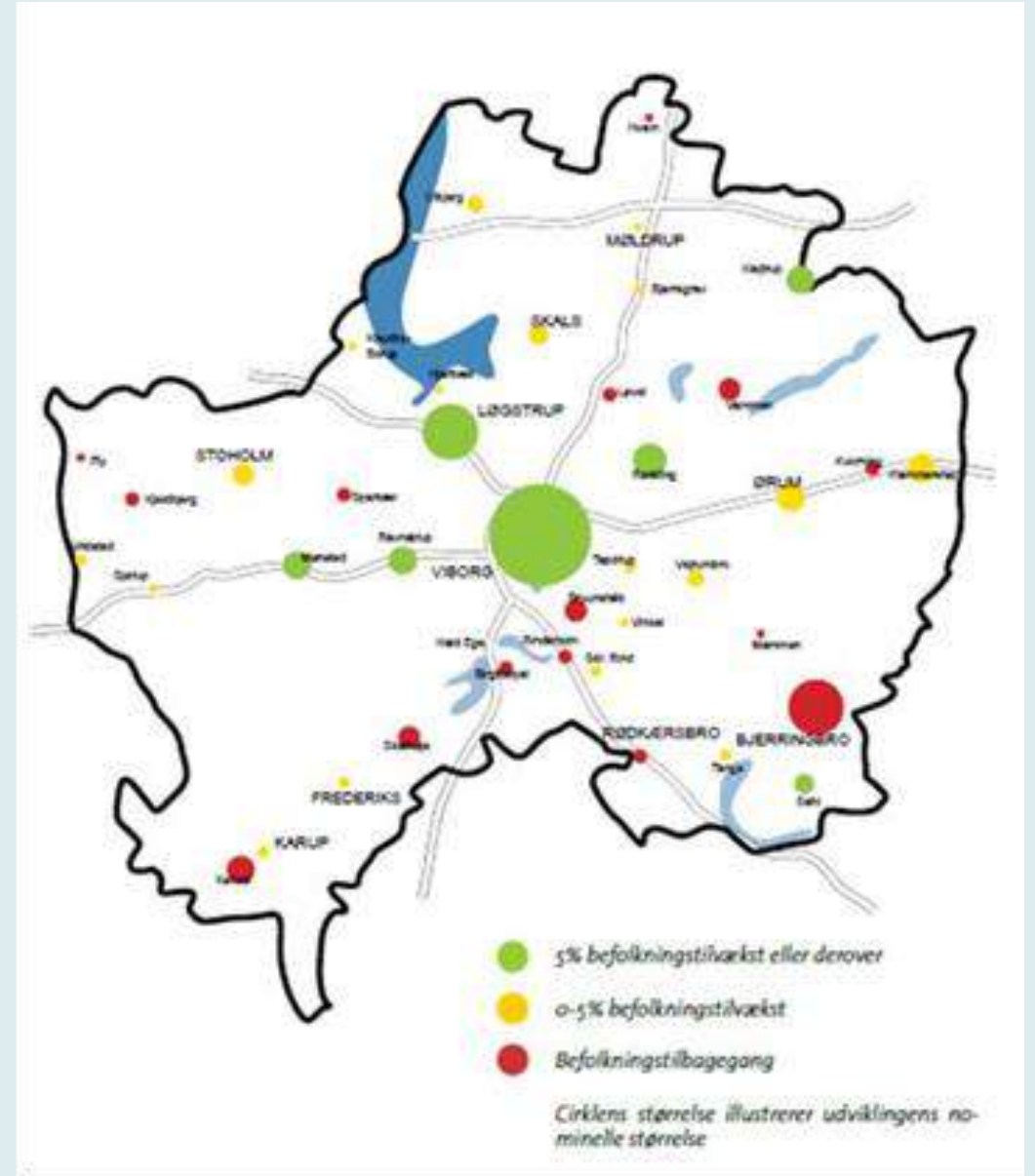
Viborg Kommune

- 96.500 indbyggere
- Største byer: Viborg (40.300); Bjerringbro (7.400); Stoholm (2.500); Karup (2.100); Skals (1.850)
- 43 byer over 200 indbyggere
- 60 landsbyer under 200 indbyggere
- Samlet areal på 1.422 km²



Landsbyklynger og Viborg Kommune

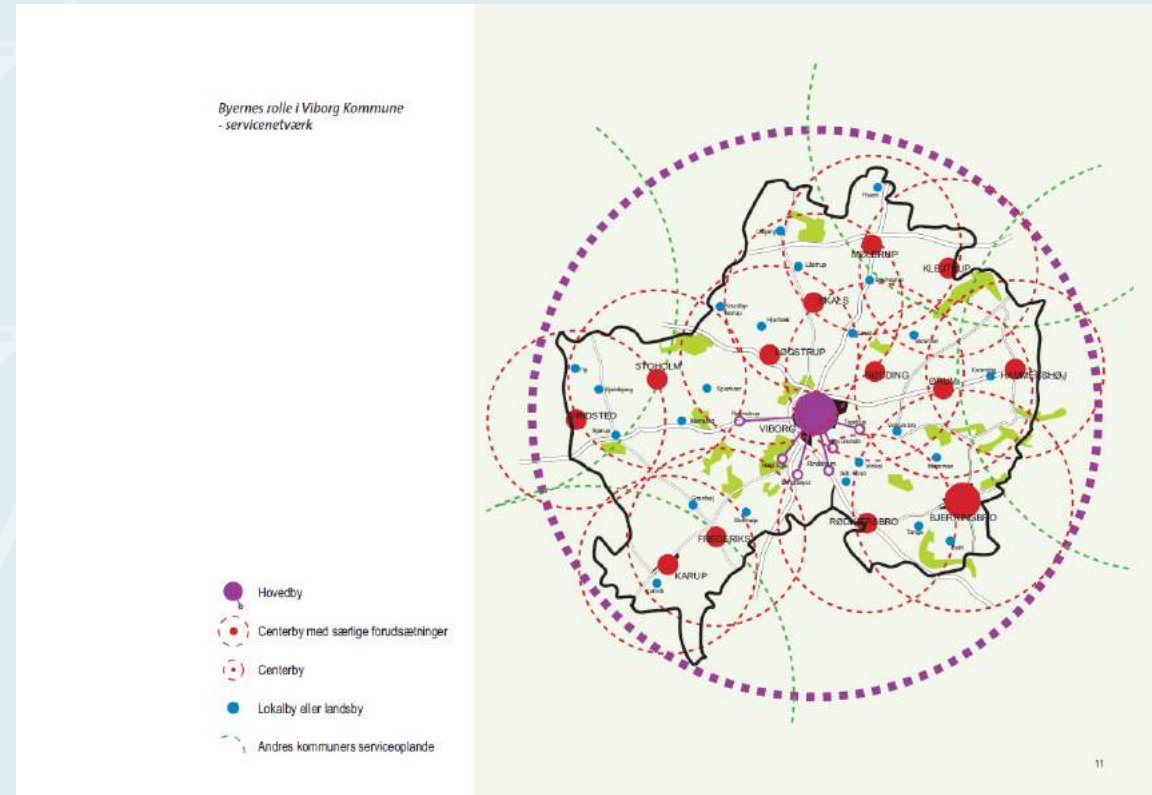
- Stor vækst i Viborg
- Vækst i få at større byer
- Stagnation eller nedgang i mange land-
- distrikter



Landsbyklynger og Viborg Kommune

Kommuneplan

- Bæredygtigt befolkningsgrundlag – opretholde bred vifte af servicefunktioner decentralt
- Byerne hænger sammen i servicenetværk
- Alle byer er bosætningsbyer



Landsbyklynger og Viborg Kommune

Landdistriktspolitik

- Kommunale servicetilbud tilpasses for at sikre balance mellem nærhed/kvalitet og faglighed/økonomi
- Alternative opgaveløsninger
- Understøtte lokale aktører
- Understøtte adgang til alternative samlingssteder
- Fremme borgernes engagement
- Fremme dialog



Landsbyklynger og Viborg Kommune

Udfordringer

- -----
- Krav om stadige effektiviseringer
- Demografi
- Urbanisering
- Forventninger
- Afstande
- -----



Landsbyklynger og Viborg Kommune

Er landsbyklynger en løsning?

- Samtalepartner
- Lokal viden
- Engagement
- Sammenhæng



Landsbyklynger og Viborg Kommune

Perspektiver

- Dialog
- Sammenhængende planlægning
- Områdefornyelser
- Legitimitet og fælles forståelse
- Prioritering
- Borgerbudgetter

Landsbyklynger og Viborg Kommune

Kommunens rolle

- Viborg Kommune opretter ikke landsbyklynger
- Understøtter
- Prioritere midler
- Medvirke til at skabe succeser

