

BORGMESTER

JOHN BRÆDDER

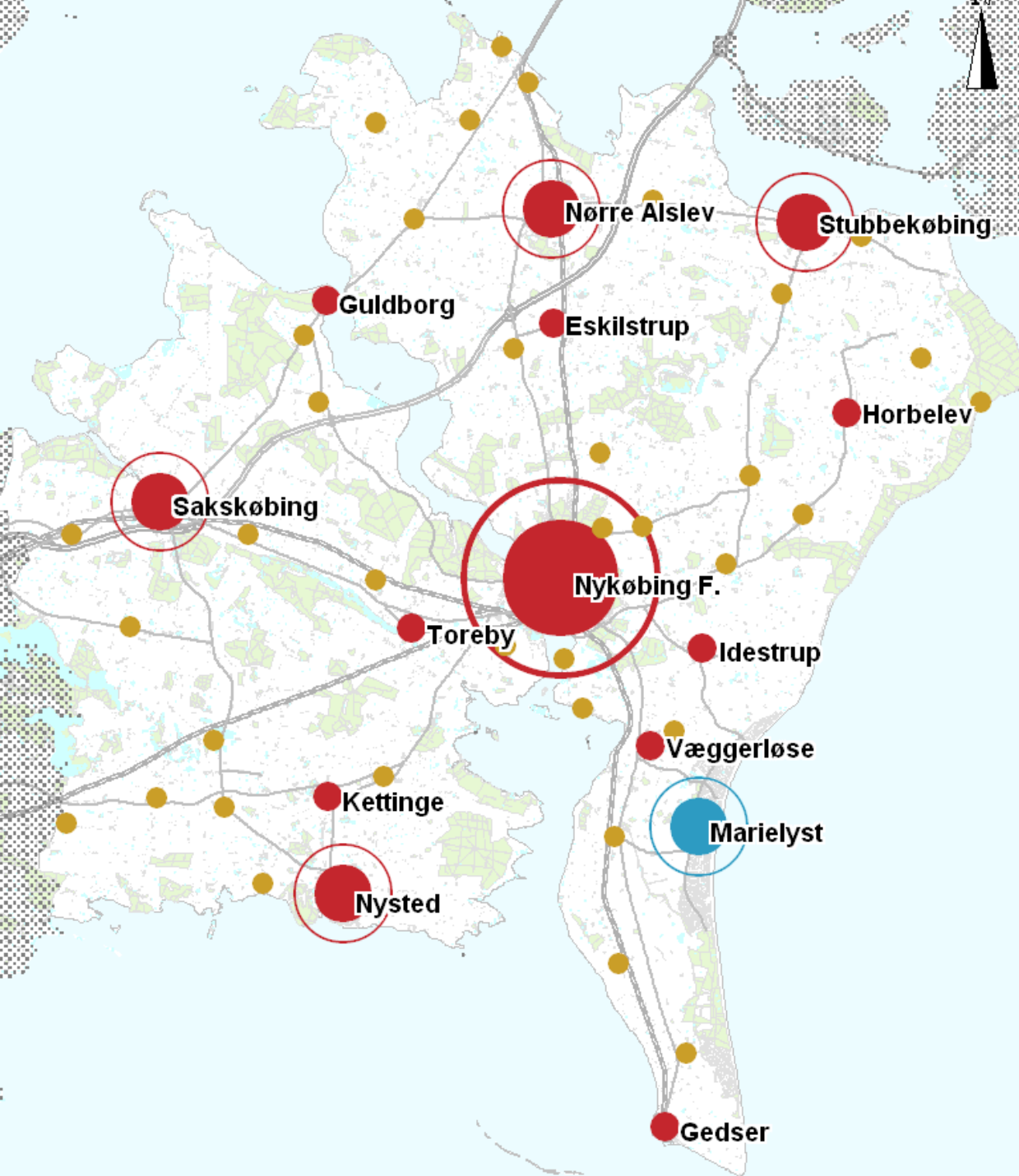
GULDBORGSUND



FAKTA



- Den sydligste kommune i Danmark.
- Kommunalreform 2007: Lagt sammen af seks kommuner og 1/6 amt.
- 903,42 km²: 11. største kommune i Danmark.
- Befolkningstal 61.727: 22. største kommune i Danmark.



- Den største by er Nykøbing Falster med 20.000 indbyggere.
- 5 centerbyer: Nysted, Stubbekøbing, Sakskøbing, Eskilstrup og Nørre Alslev m. 1.500-5.000 indbyggere.
- Turistcentrum: Marielyst
- 7 større byer: Guldborg, Horbelev, Væggerløse, Idestrup, Gedser, Toreby og Kettinge med 800-1.400 indb.
- Ca. 60 små byer m. under 200 indb.

MEGATRENDS OG HOVEDUDFORDRINGER

GLOBALISERING

URBANISERING

DEMOGRAFISK UDVIKLING

DIGITALISERING

BOLIGER

ERHVERVSSTRUKTUR



KOMMUNEPLAN STRATEGI



**VI SIKRER
MULIGHED FOR
AT BO TÆT
PÅ DE TILBUD,
DER FÅR
HVERDAGEN
TIL AT HÆNGE
SAMMEN**

**VI VIL STYRKE
BOSÆTNINGS-
OMRÅDERNE
OG GIVE PLADS TIL
UDVIKLING**

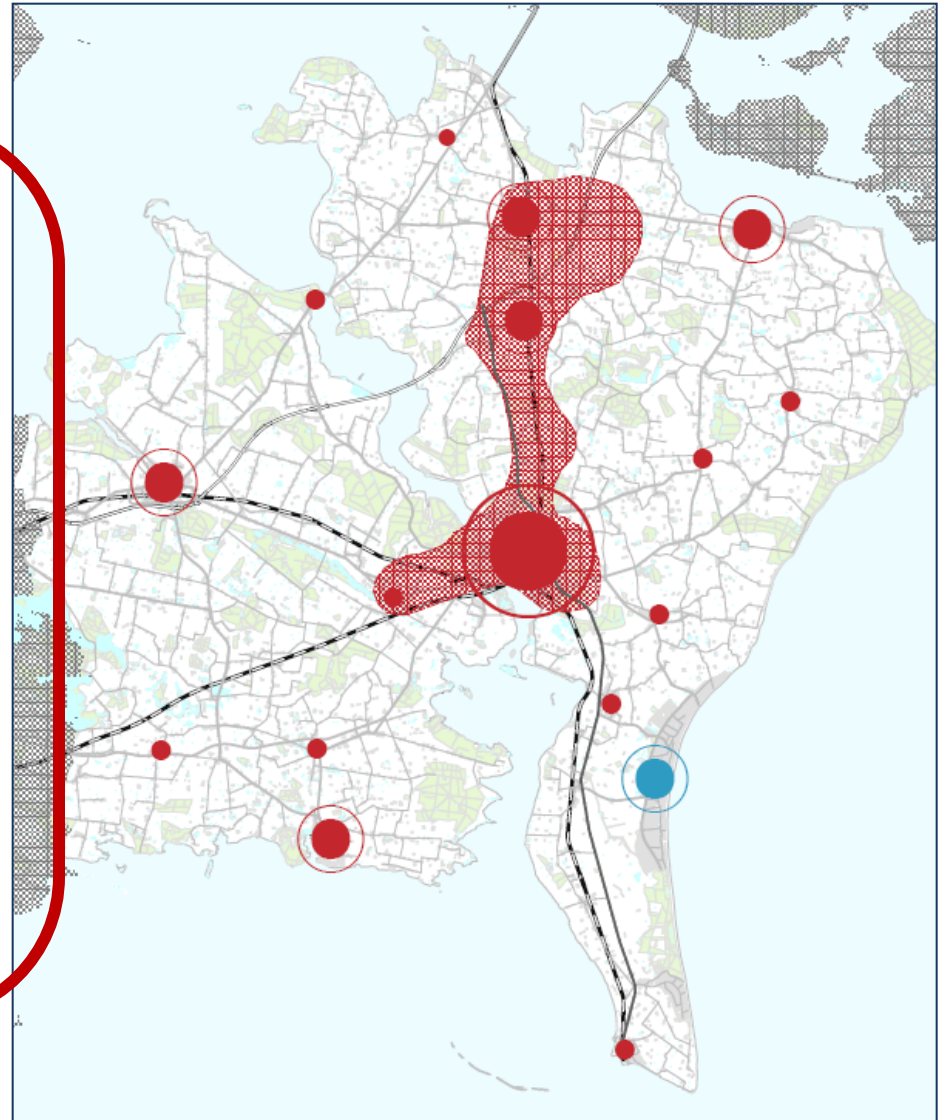
Bosætningsområder, som kan understøtte bosætning og service i landdistriktet i fremtiden, har:

Rekreative, kulturelle og menneskelige ressourcer

Større koncentration af bosætning

Erhvervsområder - arbejdspladser

Centrale infrastrukturer





GULDBORGSUND

LANDDISTRIKTS- POLITIK

VI BOR PÅ LANDET, FORDI VI KAN LI' DET!



**VI BOR
PÅ LANDET,
FORDI
VI KAN
LI' DET!**

SAMMENHÆNG I UDVIKLINGEN



GULDBORGSUND

- Samspil mellem by og land – hinandens forudsætninger for vækst. Bygge på de stedbundne styrker. Nykøbing er vækstdynamo for hele kommunen.
- Fokus på uddannelse, bosætning og erhvervsudvikling.



GULDBORGSUND

STRATEGI

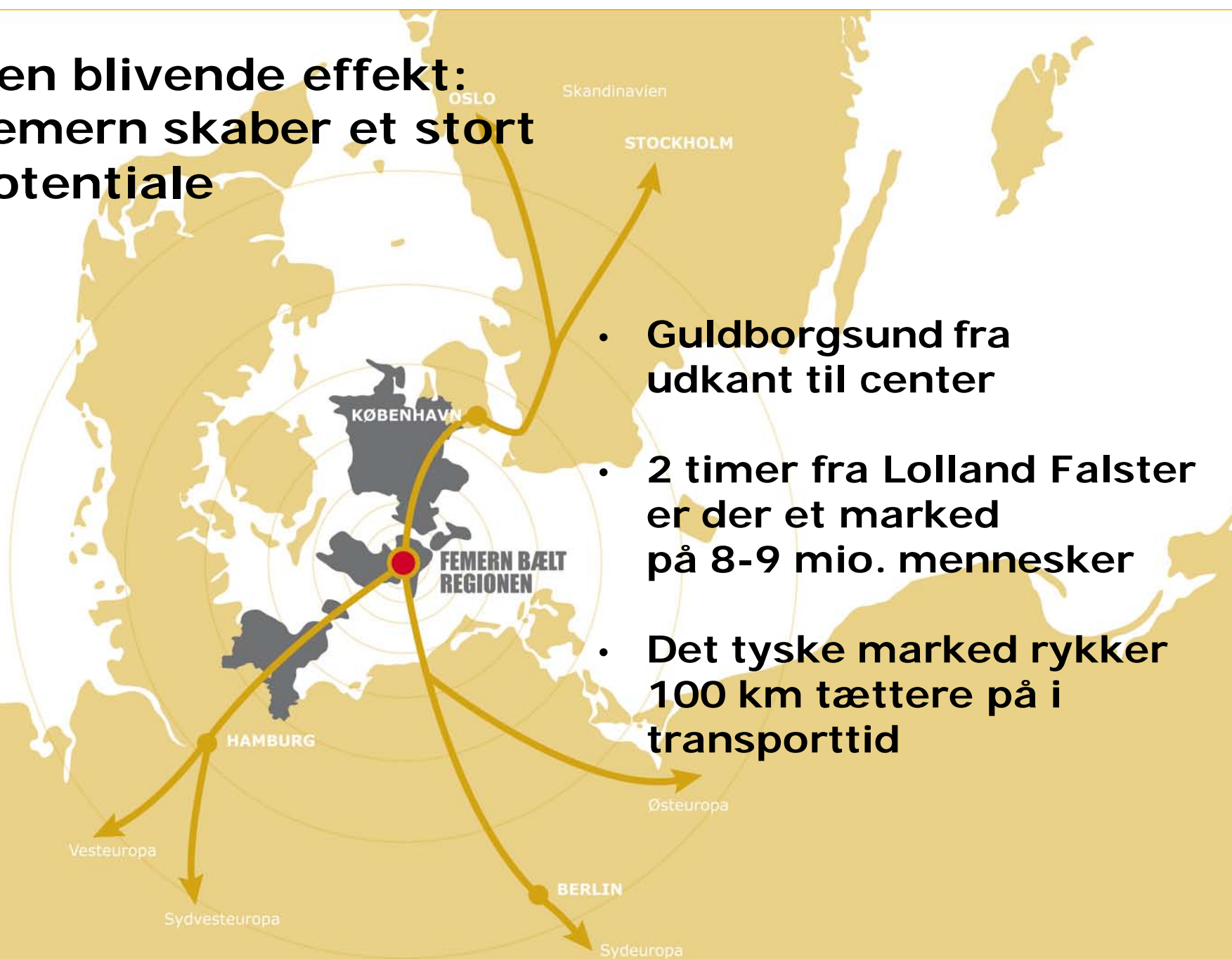


GULDBORGSUND

- **Jobvækst** i en brobyggertid. Udnytte de store anlægsinvesteringer som løftestang for en fokuseret indsats.
- Realisering af nyt erhvervsområde på Nordfalster
- Fremme af erhvervsudvikling langs motorvejskorridoren og E55
- Bosætningsindsats som opfølgning på en offensiv erhvervsudvikling.

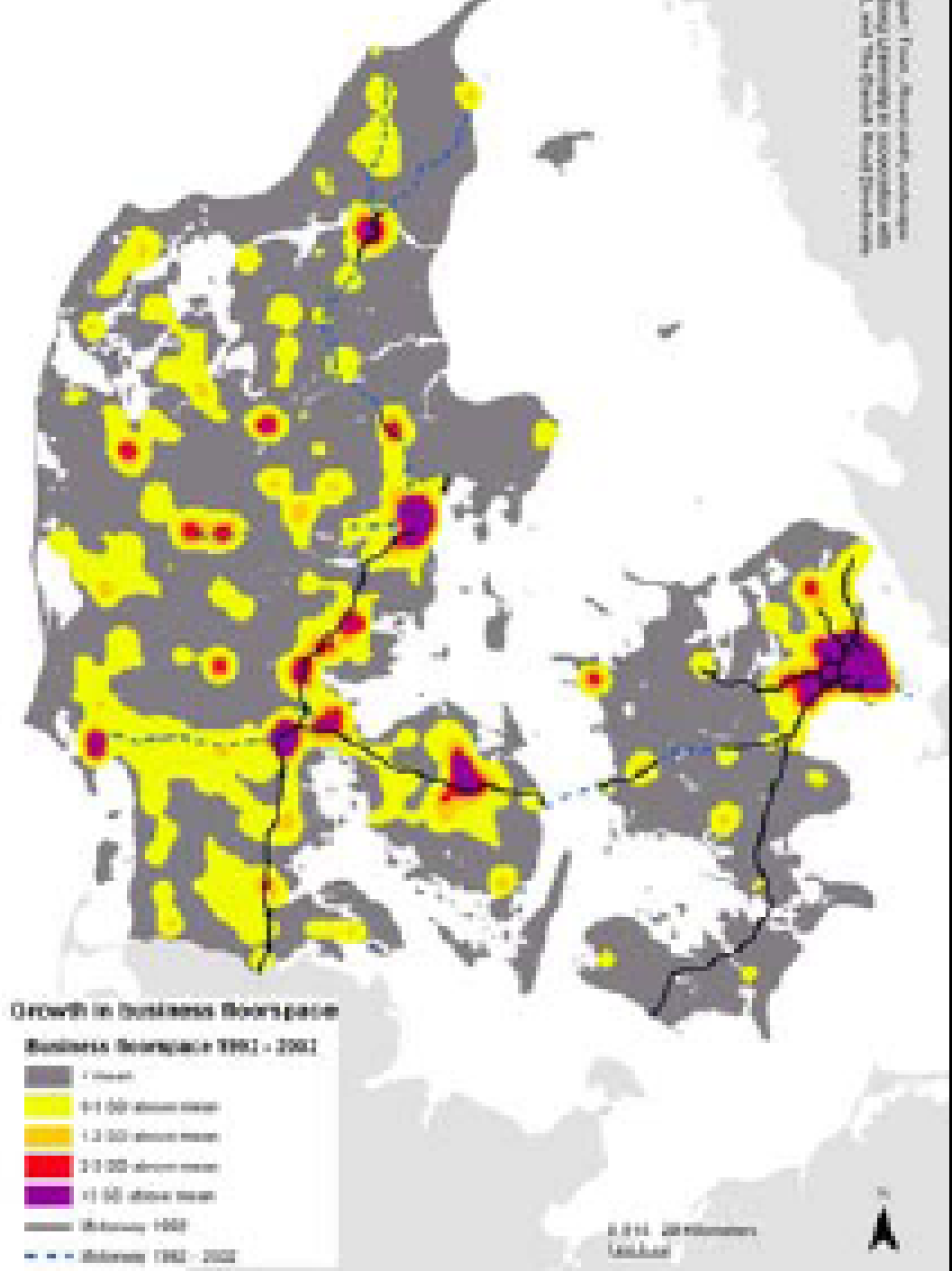


Den blivende effekt: Femern skaber et stort potentiale



- **Guldborgsund fra udkant til center**
- **2 timer fra Lolland Falster er der et marked på 8-9 mio. mennesker**
- **Det tyske marked rykker 100 km tættere på i transporttid**

© Crown Copyright, Ordnance Survey, 2002. All rights reserved. Ordnance Survey is a registered trademark of Ordnance Survey Limited.



TAK FOR ORDET

